


Kecamatan TEJAKULA DALAM ANGKA 2018



**BADAN PUSAT STATISTIK
KABUPATEN BULELENG**

Kecamatan
TEJAKULA DALAM ANGKA
2018



KECAMATAN TEJAKULA DALAM ANGKA 2018

ISSN : 2477-7064

No. Publikasi : 51080.1814

Katalog : 1102001.5108090

Ukuran Buku : 14,8 cm x 21 cm

Jumlah Halaman : 94 + xiv halaman

Naskah :

BPS Kabupaten Buleleng

Penyuting :

BPS Kabupaten Buleleng

Gambar Kulit :

BPS Kabupaten Buleleng

Ilustrasi Cover :

Peta Kecamatan Tejakula & Potensinya

Diterbitkan Oleh :

©BPS Kabupaten Buleleng

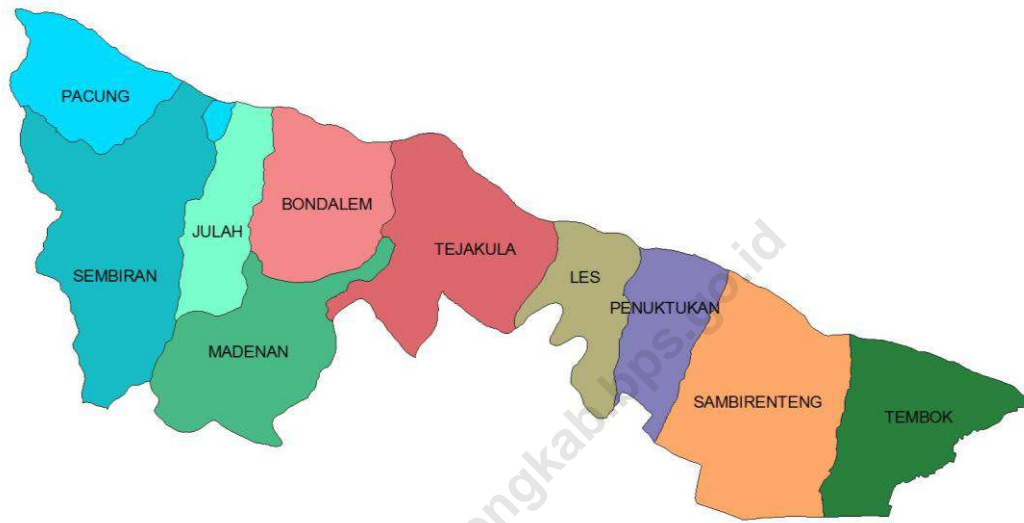
Dicetak oleh :

Percetakan "Teleng Indah" Singaraja - Bali

Dilarang mengumumkan, mendistribusikan, mengomunikasikan, dan/atau menggandakan sebagian atau seluruh isi buku ini untuk tujuan komersil tanpa izin tertulis dari Badan Pusat Statistik


PETA WILAYAH KECAMATAN TEJAKULA

Kecamatan Kubutambahan



Kabupaten Karangasem

Kabupaten Bangli



Skala 1 : 100.000

KEPALA BPS KABUPATEN BULELENG
CHIEF OF STATISTICS OF BULELENG REGENCY



Eman Sulaeman, S.ST, MAP.


KATA PENGANTAR

Berkat karunia Ida Sang Hyang Widhi Wasa / Tuhan Yang Maha Esa, publikasi “Kecamatan Tejakula Dalam Angka 2018” dapat kami terbitkan tepat pada waktunya. Data yang kami sajikan dalam publikasi ini bersumber dari Kepala Desa / Lurah dan dari Dinas terkait di Kecamatan Tejakula. Di samping itu kami juga melakukan pendekatan melalui survei - survei yang kami laksanakan langsung dilapangan.

Kami menyadari bahwa dalam publikasi ini masih ada kekurangan data, untuk itu saran dan kritik dari semua pihak demi perbaikan publikasi ini sangat kami harapkan.

Akhirnya kepada semua pihak yang telah memberikan bantuan sampai terwujudnya publikasi ini kami sampaikan penghargaan dan ucapan terima kasih yang sebesar-besarnya dengan harapan semoga kerja sama yang serupa dapat lebih meningkat lagi di masa yang akan datang. Semoga publikasi ini bisa bermanfaat bagi kita semua.

Singaraja, September 2018
Badan Pusat Statistik Kabupaten Buleleng
Kepala,



Eman Sulaeman, S.ST, M.A.P.

DAFTAR ISI

	Halaman
KATA PENGANTAR	vii
DAFTAR ISI	ix
BAB I. KEADAAN GEOGRAFIS	
1.1 LUAS WILAYAH MENURUT PENGGUNAANNYA DIRINCI PER DESA/ KELURAHAN, 2017	3
BAB II. PEMERINTAHAN	
2.1 LETAK, STATUS, KETINGGIAN SERTA KLASIFIKASI DESA DIRINCI PER DESA /KELURAHAN KEADAAN 2017	7
2.2 JUMLAH DUSUN/BANJAR, LINGKUNGAN DAN RUKUN TANGGA DIRINCI PER DESA/KELURAHAN, 2017	9
2.3 JUMLAH DESA ADAT DAN AWIG-AWIG DIRINCI PER DESA/KELURAHAN, 2017	10
2.4 JUMLAH PAMONG DESA/KELURAHAN DIRINCI MENURUT JABATAN DIRINCI PER DESA/ KELURAHAN, 2017	11
2.5 JUMLAH PAMONG DESA/KELURAHAN DIRINCI MENURUT PENDIDIKANNYA, 2017	12
2.6 JUMLAH ANGGOTA HANSIP DAN YANG TELAH MENDAPAT PENDIDIKAN SUSKALAK A DAN B DIRINCI PER DESA/ KELURAHAN, 2017	13
BAB III. PENDUDUK	
3.1 PENDUDUK	
3.1.1 JUMLAH PENDUDUK KABUPATEN BULELENG MENURUT KECAMATAN DAN JENIS KELAMIN, 2017	17
3.1.2 JUMLAH PENDUDUK KECAMATAN TEJAKULA MENURUT KELOMPOK UMUR DAN JENIS KELAMIN, 2017	18
3.1.3 JUMLAH PENDUDUK KECAMATAN TEJAKULA MENURUT DESA/KELURAHAN DAN JENIS KELAMIN, 2010	19

BAB IV. SOSIAL	Halaman	
4.1	PENDIDIKAN	
4.1.1	JUMLAH SEKOLAH TAMAN KANAK - KANAK, GURU, MURID DAN JUMLAH PENDUDUK UMUR 5 - 6 TAHUN DIRINCI PER DESA/ KELURAHAN, 2017	23
4.1.2	JUMLAH SEKOLAH, MURID, GURU, SD NEGERI, SWASTA DAN MIS DIRINCI PER DESA/KELURAHAN, 2017	24
4.1.3	JUMLAH SEKOLAH, MURID, GURU, SMP NEGERI, SWASTA DAN MTS DIRINCI PER DESA/KELURAHAN, 2017	25
4.1.4	JUMLAH SEKOLAH, MURID, DAN GURU SMU NEGERI, SWASTA DAN MA DIRINCI PER DESA/KELURAHAN, 2017	26
4.1.5	JUMLAH PENDUDUK UMUR 7-12 TAHUN DIRINCI PER DESA / KELURAHAN, 2017	27
4.1.6	JUMLAH PENDUDUK UMUR 13-15 TAHUN DIRINCI PER DESA / KELURAHAN, 2017	28
4.1.7	JUMLAH PENDUDUK UMUR 16-18 TAHUN DIRINCI PER DESA/ KELURAHAN, 2017	29
4.1.8	PERSENTASE PENDUDUK MENURUT TINGKAT PENDIDIKAN YANG DITAMATKAN DIRINCI DESA/KELURAHAN, 2017	30
4.1.9	JUMLAH MURID YANG DROP OUT MENURUT JENJANG PENDIDIKAN DIRINCI PER DESA/KELURAHAN, 2017	31
4.2	KESEHATAN	
4.2.1	JUMLAH SARANA KESEHATAN DIRINCI PER DESA/KELURAHAN, 2017	32
4.2.2	JUMLAH TENAGA MEDIS, PARA MEDIS DAN NON MEDIS DIRINCI PER DESA /KELURAHAN, 2017	33
4.2.3	JUMLAH ORANG JOMPO, ANAK TERLANTAR, DAN PENDERITA CACAT DIRINCI PER DESA/KELURAHAN, 2017	35
4.2.4	JUMLAH PUS DAN AKSEPTOR MENURUT ALAT KONTRASEPSI YANG DIPAKAI DIRINCI PER DESA/KELURAHAN, 2017	36

	Halaman	
4.3	AGAMA	
4.3.1	BANYAKNYA PENDUDUK MENURUT AGAMA DIRINCI PER DESA/ KELURAHAN, 2017	38
4.3.2	BANYAKNYA TEMPAT IBADAH DIRINCI PER DESA/KELURAHAN, 2017	39
BAB V.	PERTANIAN	
5.1	TANAMAN BAHAN MAKANAN	
5.1.1	LUAS TANAM, LUAS PANEN, DAN PRODUKSI TANAMAN JAGUNG DAN KACANG TANAH DIRINCI PER DESA/KELURAHAN, 2017	43
5.1.2	LUAS AREAL SAWAH DAN BENDUNGAN PADA DAERAH IRIGASI YANG DIKELOLA PU DIRINCI MENURUT TINGKAT JARINGAN IRIGASINYA DAN DESA/KELURAHAN, 2017	44
5.1.3	JUMLAH SUBAK SAWAH DAN AREAL SAWAH BAKU DIRINCI MENURUT TINGKAT JARINGAN IRIGASINYA DAN DESA/KELURAHAN, 2017	45
5.2	HORTIKULTURA	
5.2.1	PRODUKSI TANAMAN BUAH-BUAHAN DIRINCI PER DESA/KELURAHAN, 2017	46
5.3	PERKEBUNAN	
5.3.1	LUAS TANAM, PRODUKSI PERKEBUNAN RAKYAT DAN SUBAK ABIAN DIRINCI PER DESA/KELURAHAN, 2017	47
5.4	PETERNAKAN	
5.4.1	BANYAKNYA POPULASI TERNAK DAN UNGGAS DIRINCI PER DESA/ KELURAHAN, 2017	51
5.5	PERIKANAN	
5.5.1	JUMLAH SARANA PERIKANAN DIRINCI PER DESA/KELURAHAN, 2017	52
5.5.2	LUAS PRODUKSI KOLAM, TAMBAK DAN PENANGKAPAN DI LAUT DIRINCI PER DESA/KELURAHAN, 2017	53
5.6	KEHUTANAN	
5.6.1	LUAS HUTAN DAN JENISNYA DIRINCI PER DESA/KELURAHAN, 2017	54

BAB VI.	INDUSTRI, LISTRIK DAN AIR	Halaman
6.1	BANYAKNYA UNIT USAHA INDUSTRI MENURUT KELOMPOK INDUSTRI DIRINCI PER DESA/KELURAHAN, 2017	57
6.2	BANYAKNYA PERUSAHAAN INDUSTRI KECIL / KERAJINAN RUMAH TANGGA DIRINCI MENURUT JENIS DAN JUMLAH TENAGA KERJA DAN DIRINCI PER DESA/KELURAHAN, 2017	58
6.3	JUMLAH USAHA, TENAGA KERJA DAN PRODUKSI GALIAN C YANG POTENSIAL DIRINCI MENURUT JENISNYA DIRINCI PER DESA/ KELURAHAN, 2017	59
6.4	BANYAKNYA DUSUN YANG TELAH BERLISTRIK DAN JUMLAH PELANGGAN DIRINCI PER DESA/KELURAHAN, 2017	63
6.5	BANYAKNYA SUMUR POMPA TANGAN DALAM, DANGKAL, SUMUR GALI, SUMBER MATA AIR, PENDUDUK TERLAYANI DIRINCI PER DESA/ KELURAHAN, 2017	64
BAB VII.	PERDAGANGAN	
7.1	JUMLAH PASAR DAN PERTOKOAN DIRINCI PER DESA/KELURAHAN, 2017	67
7.2	JUMLAH KIOS, LOS SERTA PEDAGANG YANG TERTAMPUNG DIRINCI PER DESA/KELURAHAN, 2017	68
BAB VIII.	PERHUBUNGAN	
8.1	PANJANG JALAN	
8.1.1	PANJANGNYA PRASARANA JALAN DAN JUMLAH JEMBATAN DIRINCI MENURUT JENISNYA DAN DESA/KELURAHAN, 2017	71
8.1.2	KONDISI SARANA / PRASARANA JALAN NEGARA DAN JEMBATAN DIRINCI MENURUT JENISNYA DAN DESA/KELURAHAN, 2017	73
8.2	PERHUBUNGAN DARAT	
8.2.1	KENDARAAN BERMOTOR MENURUT JENISNYA DIRINCI PER DESA/KELURAHAN, 2017	74
8.2.2	KENDARAAN TIDAK BERMOTOR MENURUT JENISNYA DIRINCI PER JENIS KENDARAAN DAN DESA KELURAHAN, 2017	75

8.3	HOTEL DAN PARIWISATA	Halaman
8.3.1	JUMLAH HOTEL BERBINTANG, HOTEL NON BINTANG, PONDOK WISATA DAN JUMLAH TENAGA KERJA DIRINCI PER DESA/KELURAHAN, 2017	76
8.3.2	BANYAKNYA KUNJUNGAN WISATAWAN DIRINCI PER DESA/ KELURAHAN, 2017	77
BAB IX.	LEMBAGA PERBANKAN DAN KOPERASI	
9.1	LEMBAGA PERBANKAN	
9.1.1	LEMBAGA PERBANKAN DAN JUMLAH TENAGA DIRINCI DIRINCI PER DESA/KELURAHAN, TAHUN 2009	81
9.2	KOPERASI	
9.2.1	JUMLAH KOPERASI NON KUD, JUMLAH ANGGOTA DAN JENIS USAHANYA DIRINCI PER DESA / KELURAHAN, 2017	83
9.2.2	JUMLAH KUD MANDIRI, JUMLAH ANGGOTA DAN JENIS USAHANYA DIRINCI PER DESA / KELURAHAN, 2017	85
BAB X.	KEGIATAN SOSIAL LAINNYA	
10.1	JUMLAH ANGGOTA PRAMUKA DIRINCI MENURUT TINGKATANNYA DAN DESA/ KELURAHAN, 2017	89
10.2	JUMLAH KARANG TARUNA DAN ANGGOTA DIRINCI PER DESA/ KELURAHAN, 2017	90
10.3	JUMLAH SARANA DAN PRASARANA OLAH RAGA DIRINCI PER DESA/ KELURAHAN, TAHUN 2009	91
10.4	JUMLAH RUMAH TINGGAL DAN TYPE BANGUNAN DIRINCI PER DESA/ KELURAHAN 2017	92
10.5	JUMLAH SARANA KOMUNIKASI DIRINCI PER DESA/KELURAHAN 2017	93
10.6	JUMLAH TV, RADIO, PELANGGAN KORAN DAN MAJALAH DIRINCI PER DESA/ KELURAHAN, 2017	94

Bab I

Keadaan Geografis



TABEL 1.1. : LUAS WILAYAH MENURUT PENGGUNAANNYA
DIRINCI PER DESA , 2017

Desa	Luas (km ²)	Sawah (ha)	Tegalan (ha)	Perkebunan (ha)	Pekarangan (ha)
(1)	(2)	(3)	(4)	(5)	(6)
1. Sembiran	17,79	-	13.220,00	1.725,71	-
2. Pacung	6,66	-	408,00	4.022,00	146,00
3. Julah	4,71	-	385,80	40,25	28,20
4. Bondalem	13,73	-	370,33	85,25	127,30
5. Madenan	6,69	-	-	1.134,00	36,50
6. Tejakula *)	13,96	-	675,00	74,00	122,40
7. L e s	7,69	-	267,26	398,26	20,00
8. Penuktukan	6,25	-	274,86	62,00	36,88
9. Sambirenteng	9,40	-	430,00	157,00	37,00
10. Tembok	10,81	-	45,00	78,30	41,00
J u m l a h	97,69	-	16.076,25	7.776,77	595,28
2016	97,69	-	3.661,00	3.070,25	957,50
2015	97,69	-	3.654,45	3.068,25	962,75
2014	97,69	-	3.661,00	3.069,25	957,50
2013	97,69	-	3.665,40	3.149,25	1.048,60

Sumber : - Kades se-Kecamatan Tejakula

Catatan: *) Data tahun 2016

LANJUTAN TABEL 1.1 :

Desa	Kuburan (ha)	Kolam / Tambak (ha)	Hutan Negara (ha)	Lainnya (ha)
(1)	(7)	(8)	(9)	(10)
1. Sembiran	42,00	-	-	-
2. Pacung	11,00	-	-	95,00
3. Julah	-	-	-	5,40
4. Bondalem	0,65	-	-	85,47
5. Madenan	2,67	-	57,00	142,83
6. Tejakula *)	2,00	-	500,00	22,00
7. Les	2,50	-	200,00	-
8. Penuktukan	0,30	-	-	-
9. Sambirenteng	-	-	300,00	-
10. Tembok	150,00	-	200,00	-
Jumlah	211,12	-	1.257,00	350,70
2016	16,00	1,00	1.630,00	256,00
2015	16,00	-	1.630,00	256,00
2014	16,00	1,00	1.630,00	256,00
2013	16,00	-	1.630,00	257,00

Sumber : - Kades se-Kecamatan Tejakula
 - Mantri Petanian Kecamatan Tejakula

Catatan: *) Data tahun 2016

Bab II

Pemerintahan

<https://pulelengkab.bps.go.id>



TABEL 2.1. : LETAK, STATUS, KETINGGIAN SERTA KLASIFIKASI DESA
DIRINCI PER DESA, 2017

Desa	Letak Desa		Status Desa *)	
	Pantai	Bukan Pantai	Kota	Pedesaan
(1)	(2)	(3)	(4)	(5)
1. Sembiran	1	-	-	1
2. Pacung	1	-	-	1
3. Julah	1	-	-	1
4. Bondalem	1	-	1	-
5. Madenan	-	1	-	1
6. Tejakula *)	1	-	1	-
7. Les	1	-	-	1
8. Penuktukan	1	-	-	1
9. Sambirenteng	1	-	-	1
10. Tembok	1	-	-	1
Jumlah	9	1	2	8
2016	9	1	2	8
2015	9	1	2	8
2014	9	1	2	8
2013	9	1	2	8

Sumber : - Kades se-Kecamatan Tejakula
- Mantri Petanian Kecamatan Tejakula

LANJUTAN TABEL 2.1 :

Desa	Ketinggian dari permukaan laut	Klasifikasi Desa			Type L K M D *)		
		Swadaya	Swakarya	Swasemba da	I	II	III
(1)	(6)	(7)	(8)	(9)	(10)	(11)	(12)
1. Sembiran	800	1	-	-	-	-	1
2. Pacung	300	1	-	-	-	-	1
3. Julah	300	1	-	-	-	-	1
4. Bondalem	300	-	1	-	-	-	1
5. Madenan	700	1	-	-	-	-	1
6. Tejakula *)	300	-	1	-	-	-	1
7. Les	250	1	-	-	-	-	1
8. Penuktukan	300	1	-	-	-	-	1
9. Sambirenteng	300	1	-	-	-	-	1
10. Tembok	300	1	-	-	-	-	1
	300	8	2	-	-	-	10
2016	300	8	2				10
2015	300	8	2	-	-	-	10
2014	300	8	2	-	-	-	10
2013	300	8	2	-	-	-	10

Sumber : - Kades se-Kecamatan Tejakula
- Mantri Petanian Kecamatan Tejakula

TABEL 2.2. : JUMLAH DUSUN/BANJAR, LINGKUNGAN DAN RUKUN TANGGA
DIRINCI PER DESA , 2017

Desa	Dusun / Banjar	Lingkungan	Rukun Tangga
(1)	(2)	(3)	(4)
1. Sembiran	6	-	-
2. Pacung	3	-	-
3. Julah	3	-	-
4. Bondalem	10	-	-
5. Madenan	5	-	-
6. Tejakula *)	10	-	-
7. L e s	9	-	-
8. Penuktukan	4	-	-
9. Sambirenteng	4	-	-
10. Tembok	6	-	-
J u m l a h	60	-	-
2016	60	-	-
2015	60	-	-
2014	60	-	-
2013	60	-	-

Sumber : - Kades se-Kecamatan Tejakula

TABEL 2.3. : JUMLAH DESA ADAT DAN AWIG-AWIG
DIRINCI PER DESA , 2017

Desa	Jumlah Desa Adat	Awig-Awig Tertulis		Keterangan
		Sudah	Belum	
(1)	(2)	(3)	(4)	(5)
1. Sembiran	1	1	-	-
2. Pacung	2	2	-	-
3. Julah	1	1	-	-
4. Bondalem	1	1	-	-
5. Madenan	4	4	-	-
6. Tejakula	1	1	-	-
7. L e s	1	1	-	-
8. Penuktukan	-	-	-	-
9. Sambirenteng	2	2	-	-
10. Tembok	2	2	-	-
J u m l a h	15	15	-	-
2016	15	15	-	-
2015	15	15	-	-
2014	15	15	-	-
2013	15	15	-	-

Sumber : - Kades se-Kecamatan Tejakula

TABEL 2.4. : JUMLAH PAMONG DESA MENURUT JABATAN
DIRINCI PER DESA , 2017

Desa	Banyaknya Pamong Desa							Jumlah
	Kepala Desa	Lurah	Kepala Urusan	Juru Tulis/ Sekre-	Kelian Dinas / Dusun	Kepala Lingku- s- trasi ngan Lainnya	Admini	
(1)	(2)	(3)	(4)	(5)	(6)	(7)	(8)	(9)
1. Sembiran	1	-	6	1	6	-	1	15
2. Pacung	1	-	6	1	3	-	-	11
3. Julah	1	-	6	1	3	-	3	14
4. Bondalem	1	-	6	1	10	-	1	19
5. Madenan	1	-	6	1	5	-	-	13
6. Tejakula	1	-	5	1	10	-	1	18
7. Les	1	-	3	-	9	-	-	13
8. Penuktukan	1	-	6	1	4	-	-	12
9. Sambirenteng	1	-	6	1	4	-	-	13
10. Tembok	1	-	4	-	5	-	3	13
Jumlah	10	-	54	8	59	-	9	141
2016	10	-	50	10	60	-	14	144
2015	10	-	50	10	60	-	14	144
2014	10	-	50	10	60	-	14	144
2013	10	-	50	10	60	-	14	144

Sumber : - Kades se-Kecamatan Tejakula

TABEL 2.5 : JUMLAH PAMONG DESA DIRINCI MENURUT
PENDIDIKANNYA, 2017

Desa	Pendidikan					Jumlah
	SD	SLTP	SLTA	Sarjana Muda	Sarjana	
(1)	(2)	(3)	(4)	(5)	(6)	(7)
1. Sembiran	-	-	14	-	2	16
2. Pacung	-	-	7	3	1	11
3. Julah	-	1	13	-	-	14
4. Bondalem	-	-	11	1	6	18
5. Madenan	-	-	11	1	1	13
6. Tejakula						
7. Les	-	-	16	-	1	-
8. Penuktukan	-	1	10	1	-	12
9. Sambirenteng	-	-	11	2	-	13
10. Tembok	-	11	11	1	-	13
Jumlah	-	13	104	9,00	11	110
2016	-	17	118	-	9	144
2015	-	17	118	-	9	144
2014	-	17	118	-	9	144
2013	-	17	118	-	9	144

Sumber : - Kades se-Kecamatan Tejakula

TABEL 2.6 : JUMLAH ANGGOTA HANSIP DAN YANG TELAH MENDAPAT PENDIDIKAN SUSKALAK A DAN B DIRINCI PER DESA , 2017

Desa	Jumlah Anggota Hansip		Pendidikan Suskalak A	Pendidikan Suskalak B	Pembinaan	Bantuan Pakaian (Stel)
	Lk	Pr				
(1)	(2)	(3)	(4)	(5)	(6)	(7)
1. Sembiran	60	-	-	60	-	-
2. Pacung	50	-	-	-	50	-
3. Julah	26	-	-	-	-	-
4. Bondalem	52	-	15	-	12	-
5. Madenan	31	-	-	-	-	-
6. Tejakula						
7. Les	38	-	-	-	2	40
8. Penuktukan	38	-	-	20	-	38
9. Sambirenteng	31	-	-	-	8	31
10. Tembok	30	-	-	-	-	-
Jumlah	356	-	15	80	72	109
2016	446	46	94	-	571	620
2015	446	-	94	-	571	620
2014	446	46	94	-	571	620
2013	446	133	94	-	571	620

Sumber : - Kades se-Kecamatan Tejakula
- Kamawil Kecamatan Tejakula

Bab III

Kependudukan



TABEL 3.1.1. JUMLAH PENDUDUK KABUPATEN BULELENG MENURUT KECAMATAN
DAN JENIS KELAMIN, 2017

Kecamatan	Laki-laki (000 jiwa)	Perempuan (000 jiwa)	Jumlah (000 jiwa)	Sex Rasio	Kepadatan (jiwa/km ²)
(1)	(2)	(3)	(4)	(5)	(6)
1 Gerokgak	41,79	41,48	82,37	100,75	231,01
2 Seririt	35,44	36,75	72,19	96,44	645,82
3 Busungbiu	20,21	20,51	40,72	98,54	207,10
4 Banjar	35,59	36,30	71,89	98,04	416,51
5 Sukasada	38,06	38,43	76,49	99,04	442,32
6 Buleleng	67,59	68,25	135,84	99,03	2.893,91
7 Sawan	29,73	30,51	60,24	97,44	651,10
8 Kubutambahan	28,00	27,35	55,35	102,38	468,12
9 Tejakula	27,39	26,72	54,11	102,51	553,95
Jumlah	323,80	326,30	650,10	99,23	475,96
2016	321,90	324,30	646,20	99,26	473,10
2015	320,00	322,30	642,30	99,29	470,25
2014	318,00	320,30	638,30	99,28	467,32
2013	318,00	320,30	638,30	99,28	467,32

Sumber: Hasil Proyeksi Jumlah Penduduk Hasil SP2010

TABEL 3.1.2.

JUMLAH PENDUDUK KECAMATAN TEJAKULA MENURUT KELOMPOK UMUR
DAN JENIS KELAMIN, 2017

Kelompok	Umur	Laki-laki (000 jiwa)	Perempuan (000 jiwa)	Jumlah (000 jiwa)
(1)		(2)	(3)	(4)
	0-4	2,04	1,94	3,98
	5-9	2,29	2,29	4,58
	10-14	2,70	2,52	5,22
	15-19	2,30	1,90	4,20
	20-24	1,73	1,55	3,28
	25-29	1,77	1,63	3,40
	30-34	1,71	1,49	3,20
	35-39	1,76	1,72	3,48
	40-44	2,13	2,08	4,21
	45-49	2,23	2,21	4,44
	50-54	1,95	2,19	4,14
	55-59	1,58	1,55	3,13
	60-64	1,15	1,31	2,46
	65-69	0,83	0,93	1,76
	70-74	0,67	0,74	1,41
	75+	0,57	0,69	1,26
Total Kecamatan		27,41	26,74	54,15
	2016	27,39	26,72	54,11
	2015	27,37	26,70	54,07
	2014	27,33	26,68	54,01
	2013	27,32	26,66	53,98

Sumber: Hasil Proyeksi Jumlah Penduduk Hasil SP2010

TABEL 3.1.3.


JUMLAH PENDUDUK KECAMATAN TEJAKULA MENURUT DESA/KELURAHAN
DAN JENIS KELAMIN, 2010

Desa/Kelurahan	Laki-laki (jiwa)	Perempuan (jiwa)	Jumlah (jiwa)
(1)	(2)	(3)	(4)
1. Sembiran	2 621	2 719	5 340
2. Pacung	1 257	1 199	2 456
3. Julah	1 631	1 606	3 237
4. Bondalem	4 216	4 189	8 405
5. Madenan	2 070	1 937	4 007
6. Tejakula *)	5 934	5 689	11 623
7. L e s	2 922	2 859	5 781
8. Penuktukan	1 941	1 862	3 803
9. Sambirenteng	1 983	1 881	3 864
10. Tembok	2 675	2 566	5 241
Kec. Tejakula	27 250	26 507	53 757

Sumber: Hasil Sensus Penduduk Tahun 2010 (SP2010)

Bab IV

Sosial



<https://www.bps.go.id>

TABEL 4.1.1 JUMLAH SEKOLAH TAMAN KANAK - KANAK, GURU, MURID DAN JUMLAH PENDUDUK UMUR 5 - 6 TAHUN DIRINCI PER DESA / KELURAHAN, 2017

Desa/Kelurahan	Taman kanak-kanak		Jumlah guru	Jumlah murid	
	Negeri	Swasta		Negeri	Swasta
(1)	(2)	(3)	(4)	(5)	(6)
1. Sembiran	1	-	3	48	-
2. Pacung	-	1	2	-	21
3. Julah	-	1	3	-	51
4. Bondalem	-	1	4	-	84
5. Madenan	-	1	2	-	25
6. Tejakula *)	-	1	2	-	76
7. Les	-	1	2	-	34
8. Penuktukan	-	1	2	-	40
9. Sambirenteng	-	2	4	-	33
10. Tembok	1	-	2	47	-
Jumlah	2	9	26	95	364
2016	1	10	34	34	396
2015	1	11	34	34	345
2014	1	11	34	34	345
2013	1	11	29	-	337

Sumber : Sumber : - Kades se-Kecamatan Tejakula
- Cabang Dinas Pendidikan Kecamatan Tejakula

TABEL 4.1.2 JUMLAH SEKOLAH, MURID, GURU, SD NEGERI, SWASTA DAN MIS
DIRINCI PER DESA , 2017

Desa	Sekolah Dasar Negeri			Sekolah Dasar Swasta		
	Jumlah sekolah	Jumlah murid	Jumlah guru	Jumlah sekolah	Jumlah murid	Jumlah guru
(1)	(2)	(3)	(4)	(5)	(6)	(7)
1. Sembiran	4	539	31	-	-	-
2. Pacung	3	443	27	-	-	-
3. Julah	3	441	24	-	-	-
4. Bondalem	9	1.330	76	-	-	-
5. Madenan	4	523	29	-	-	-
6. Tejakula *)	8	1.100	62	-	-	-
7. Les	4	698	33	-	-	-
8. Penuktukan	4	403	32	-	-	-
9. Sambirenteng	4	399	29	-	-	-
10. Tembok	4	395	28	-	-	-
Jumlah	47	6.271	371	-	-	-
2016	48	6.642	300	-	-	-
2015	48	6.535	304	-	-	-
2014	48	6.591	300	-	-	-
2013	48	6.519	291	-	-	-

Sumber : - Cabang Dinas Pendidikan Kecamatan Tejakula

TABEL 4.1.3 JUMLAH SEKOLAH, MURID, GURU, SMP NEGERI, SWASTA DAN MTS
DIRINCI PER DESA , 2017

Desa/Kelurahan	SLTP Negeri			SLTP Swasta		
	Jumlah sekolah	Jumlah murid	Jumlah guru	Jumlah sekolah	Jumlah murid	Jumlah guru
(1)	(2)	(3)	(4)	(5)	(6)	(7)
1. Sembiran	1	250	14	-	-	-
2. Pacung	-	-	-	-	-	-
3. Julah	-	-	-	-	-	-
4. Bondalem	1	909	33	-	-	-
5. Madenan	1	293	15	-	-	-
6. Tejakula *)	1	766	38	-	-	-
7. L e s	1	299	16	-	-	-
8. Penuktukan	-	-	-	-	-	-
9. Sambirenteng	1	553	33	-	-	-
10. Tembok	-	-	-	-	-	-
J u m l a h	6	3.070	149	-	-	-
2016	5	2.617	136	-	-	-
2015	5	2.583	148	-	-	-
2014	5	2.601	136	-	-	-
2013	5	2.581	128	-	-	-

Sumber : - Cabang Dinas Pendidikan Kecamatan Tejakula

TABEL 4.1.4 JUMLAH SEKOLAH, MURID, GURU, SMU NEGERI, SWASTA DAN MA
DIRINCI PER DESA , 2017

Desa/Kelurahan	SMU Negeri			SMU Swasta		
	Jumlah sekolah	Jumlah murid	Jumlah guru	Jumlah sekolah	Jumlah murid	Jumlah guru
(1)	(2)	(3)	(4)	(5)	(6)	(7)
1. Sembiran	1	79	10	-	-	-
2. Pacung	-	-	-	-	-	-
3. Julah	-	-	-	-	-	-
4. Bondalem	1	364	25	-	-	-
5. Madenan	-	-	-	-	-	-
6. Tejakula *)	1	623	33	-	-	-
7. Les	-	-	-	-	-	-
8. Penuktukan	1	712	44	-	-	-
9. Sambirenteng	-	-	-	1	61	11
10. Tembok	-	-	-	-	-	-
Jumlah	4	1.778	112	1	61	11
2016	3	1.359	111	2	182	24
2015	3	915	73	1	37	12
2014	3	1.354	111	2	182	24
2013	3	1.332	104	2	184	24

Sumber : - Cabang Dinas Pendidikan Kecamatan Tejakula

TABEL 4.1.5 JUMLAH PENDUDUK UMUR 7-12 TAHUN
DIRINCI PER DESA , 2017

Desa/Kelurahan	Belum Pernah Sekolah		Masih Sekolah		Tidak Sekolah Lagi	
	LK	PR	LK	PR	LK	PR
(1)	(2)	(3)	(4)	(5)	(6)	(7)
1. Sembiran	381	398	381	398	-	-
2. Pacung	-	-	248	256	-	-
3. Julah	10	7	148	198	-	-
4. Bondalem	15	17	800	753	-	-
5. Madenan	-	-	323	287	-	-
6. Tejakula *)	-	-	-	-	-	-
7. Les	15	14	366	351	-	-
8. Penuktukan	168	168	250	212	-	-
9. Sambirenteng	-	-	405	400	-	-
10. Tembok	-	-	-	-	-	-
Jumlah	589	604	2.921	2.855	-	-
2016	15	23	3.201	3.390	48	51
2015	15	23	3.201	3.390	48	51
2014	15	23	3.201	3.390	48	51
2013	23	26	3.642	2.786	49	55

Sumber : - Cabang Dinas Pendidikan Kecamatan Tejakula

TABEL 4.1.6 JUMLAH MURID UMUR 13-15 TAHUN
DIRINCI PER DESA , 2017

Desa/Kelurahan	Murid Usia 13-15 Tahun		
	LAKI-LAKI	PEREMPUAN	JUMLAH
(1)	(2)	(3)	(4)
1. Sembiran
2. Pacung
3. Julah
4. Bondalem
5. Madenan
6. Tejakula *)
7. Les
8. Penuktukan
9. Sambirenteng
10. Tembok
Jumlah
2016	1.272	1.329	2.601
2015	1.272	1.329	2.601
2014	1.272	1.329	2.601
2013	2.364	2.230	4.594

Sumber : - Cabang Dinas Pendidikan Kecamatan Tejakula

TABEL 4.1.7 JUMLAH MURID UMUR 16-18 TAHUN
DIRINCI PER DESA , 2017

Desa/Kelurahan	Murid Usia 16-18 Tahun		
	LAKI-LAKI	PEREMPUAN	JUMLAH
(1)	(2)	(3)	(4)
1. Sembiran
2. Pacung
3. Julah
4. Bondalem
5. Madenan
6. Tejakula *)
7. L e s
8. Penuktukan
9. Sambirenteng
10. Tembok
J u m l a h
2016	770	766	1.536
2015	772	766	1.538
2014	770	766	1.536
2013	2.585	2.429	5.014

Sumber : - Cabang Dinas Pendidikan Kecamatan Tejakula

TABEL 4.1.8 PERSENTASE PENDUDUK MENURUT TINGKAT PENDIDIKAN YANG DITAMATKAN
DIRINCI PER DESA , 2017

Desa/Kelurahan	Tingkat Pendidikan Tertinggi yang Ditamatkan						
	Tdk/blm sekolah	Tidak tmt SD	SD	SMP	SMU	Sarjana Muda	Sarjana
(1)	(2)	(3)	(4)	(5)	(6)	(7)	(8)
1. Sembiran
2. Pacung
3. Julah
4. Bondalem
5. Madenan
6. Tejakula *)
7. Les
8. Penuktukan
9. Sambirenteng
10. Tembok
Jumlah
2016
2015	14,01	10,65	34,75	19,93	19,28	2,91	0,63
2014	12,31	9,19	34,53	21,75	20,37	1,05	0,80
2013	12,36	9,12	33,49	22,21	20,98	1,04	0,79

Sumber : - Cabang Dinas Pendidikan Kecamatan Tejakula

TABEL 4.1.9 JUMLAH MURID YANG DROP OUT MENURUT JENJANG PENDIDIKAN
DIRINCI PER DESA , 2017

Desa/Kelurahan	Jumlah Murid Drop Out			JUMLAH
	SD	SMP	SMU	
(1)	(2)	(3)	(4)	(5)
1. Sembiran	-	-	-	-
2. Pacung	-	-	-	-
3. Julah	-	-	-	-
4. Bondalem	-	-	6	6
5. Madenan	-	-	-	-
6. Tejakula *)	-	-	-	-
7. Les	-	-	-	-
8. Penuktukan	-	-	-	-
9. Sambirenteng	-	-	-	-
10. Tembok	-	-	-	-
Jumlah	-	-	6	6
2016	7	-	-	7
2015	4	-	-	4
2014	7	-	-	7
2013	5	-	-	5

Sumber : - Cabang Dinas Pendidikan Kecamatan Tejakula

Tabel 4.2.1 JUMLAH SARANA KESEHATAN
DIRINCI PER DESA , 2017

Desa/Kelurahan	SARANA KESEHATAN						
	Puskesmas	Pusk perawat an	pusk pem bantu	pusk keliling	pos-yandu	rumah sakit	prak tek dokter
(1)	(2)	(3)	(4)	(5)	(6)	(7)	(8)
1. Sembiran	-	-	1	-	8	-	-
2. Pacung	1	-	1	-	4	-	-
3. Julah	1	-	-	-	3	-	-
4. Bondalem	-	-	1	-	12	-	-
5. Madenan	-	-	1	-	5	-	-
6. Tejakula *)	1	-	-	1	14	-	2
7. Les	-	-	1	1	9	-	-
8. Penuktukan	-	-	1	-	-	-	-
9. Sambirenteng	-	-	1	-	6	-	-
10. Tembok	-	-	1	-	7	-	-
Jumlah	3	-	8	2	68	-	-
2016	3	-	8	1	72	-	7
2015	3	-	8	1	72	-	8
2014	2	-	8	1	72	-	7
2013	2	-	8	1	72	-	7

Sumber : - Kades se-Kecamatan Tejakula , Puskesmas se - Kecamatan Tejakula

TABEL 4.2.2 JUMLAH TENAGA MEDIS, PARA MEDIS, DAN NON MEDIS
DIRINCI PER DESA , 2017

Desa/Kelurahan	TENAGA MEDIS						
	DOKTER UMUM	DOKTER GIGI	DOKTER BEDAH	DOKTER DALAM	DOKTER THT	DOKTER MATA	DOKTER KULIT/KL M
(1)	(2)	(3)	(4)	(5)	(6)	(7)	(8)
1. Sembiran	-	-	-	-	-	-	-
2. Pacung	-	-	-	-	-	-	-
3. Julah	1	1	-	-	-	-	-
4. Bondalem	1	-	-	-	-	-	-
5. Madenan	-	-	-	-	-	-	-
6. Tejakula *)	1	1	-	-	-	-	-
7. Les	1	-	-	-	-	-	-
8. Penuktukan	-	-	-	-	-	-	-
9. Sambirenteng	-	-	-	-	-	-	-
10. Tembok	-	-	-	-	-	-	-
Jumlah	4	2	-	-	-	-	-
2016	3	3	-	-	-	-	-
2015	4	4	-	-	-	-	-
2014	3	3	-	-	-	-	-
2013	3	2	-	-	-	-	-

Sumber : - Kades se-Kecamatan Tejakula , Puskesmas se - Kecamatan Tejakula

LANJUTAN TABEL 4.2.2

Desa/Kelurahan	TENAGA MEDIS					TENAGA NON MEDIS
	DOKTER SPESIALIS			PARAMEDIS		
	OBGIN	ANAK	TULANG	BIDAN	PERAWAT	
	(1)	(9)	(10)	(11)	(12)	
1. Sembiran	-	-	-	1	1	-
2. Pacung	-	-	-	2	4	-
3. Julah	-	-	-	2	7	-
4. Bondalem	-	-	-	10	3	-
5. Madenan	-	-	-	2	-	-
6. Tejakula *)	-	-	-	1	8	2
7. Les	-	-	-	4	-	-
8. Penuktukan	-	-	-	-	-	-
9. Sambirenteng	-	-	-	3	-	-
10. Tembok	-	-	-	-	-	-
Jumlah	-	-	-	25	23	-
2016	-	-	-	41	21	15
2015	-	-	-	39	24	18
2014	-	-	-	41	21	15
2013	-	-	-	41	21	15

Sumber : - Kades se-Kecamatan Tejakula , Puskesmas se - Kecamatan Tejakula

TABEL 4.2.3 JUMLAH ORANG JOMPO, ANAK TERLANTAR, DAN PENDERITA CACAT
DIRINCI PER DESA/KELURAHAN, 2017

Desa/Kelurahan	ORANG JOMPO	ANAK TERLANTAR/ YATIM PIATU	PENDERITA CACAT			
			TUNA NETRA	TUNA RUNGU	CACAT FISIK	CACAT MENTAL
(1)	(2)	(3)	(4)	(5)	(6)	(7)
1. Sembiran	-	-	-	-	12	7
2. Pacung	-	-	-	-	-	2
3. Julah	-	-	-	-	5	1
4. Bondalem	165	27	23	63	18	11
5. Madenan	-	-	8	1	20	15
6. Tejakula *)	14	14	3	4	4	-
7. Les	-	-	8	27	14	9
8. Penuktukan	-	-	1	3	11	5
9. Sambirenteng	-	-	-	-	6	1
10. Tembok	-	6	5	10	31	9
Jumlah	179	47	48	108	121	60
2016	86	106	20	33	9	10
2015	97	102	19	32	8	8
2014	86	106	20	33	9	10
2013	65	125	-	-	-	-

Sumber : - Kades se-Kecamatan Tejakula

TABEL 4.2.4 JUMLAH PUS DAN AKSEPTOR MENURUT ALAT KONTRASEPSI YANG DIPAKAI
DIRINCI PER DESA/KELURAHAN, 2017

Desa/Kelurahan	JUMLAH PUS	JUMLAH AKSEPTOR	ALAT KONTRASEPSI			
			PIL	KONDOM	IUD	SUNTIKAN
(1)	(2)	(3)	(4)	(5)	(6)	(7)
1. Sembiran	1.089	-	60	35	364	475
2. Pacung	650	387	52	15	106	126
3. Julah	838	732	45	10	62	30
4. Bondalem	1.725	3.450	824	-	-	1.251
5. Madenan	1.028	726	75	89	170	206
6. Tejakula *)	2.216	1.932	199	156	1.038	738
7. Les	1.378	1.278	129	83	642	345
8. Penuktukan	1.383	922	225	9	284	315
9. Sambirenteng	-	-	-	-	-	-
10. Tembok	1.338	1.060	139	15	217	621
Jumlah	11.645	10.487	1.748	412	2.883	4.107
2016	12.778	11.213	1.064	681	5.628	2.413
2015	11.634	9.335	1.203	223	2.728	4.127
2014	12.778	11.213	1.064	681	5.628	2.413
2013	12.748	11.242	1.056	669	5.608	2.391

Sumber : - Kades se-Kecamatan Tejakula, Pengawas PLKB Kecamatan Tejakula

LANJUTAN TABEL 4.2.4

Desa/Kelurahan	ALAT KONTRASEPSI		
	IMPLANT	VASEKTOMI	TUBEKTOMI
(1)	(8)	(9)	(10)
1. Sembiran	-	12	-
2. Pacung	22	18	48
3. Julah	5	-	2
4. Bondalem	-	37	-
5. Madenan	-	73	86
6. Tejakula *)	13	1	125
7. Les	15	42	30
8. Penuktukan	23	5	61
9. Sambirenteng	-	-	-
10. Tembok	53	6	9
Jumlah	131	194	361
2016	191	583	678
2015	168	405	473
2014	191	583	678
2013	185	569	653

Sumber : - Kades se-Kecamatan Tejakula, Pengawas PLKB Kecamatan Tejakula

TABEL 4.3.1 PERSENTASE PENDUDUK MENURUT AGAMA
DIRINCI PER DESA/KELURAHAN, 2017

Desa/Kelurahan	AGAMA				
	ISLAM	HINDU	BUDHA	PROTESTAN	KATOLIK
(1)	(2)	(3)	(4)	(5)	(6)
1. Sembiran
2. Pacung
3. Julah
4. Bondalem
5. Madenan
6. Tejakula *)
7. Les
8. Penuktukan
9. Sambirenteng
10. Tembok
Jumlah
2016
2015	1,67	98,32	-	0,65	0,60
2014	1,62	98,30	-	0,63	0,60
2013	2,13	97,82	-	0,03	0,02

Sumber : - Kades se-Kecamatan Tejakula

TABEL 4.3.2 BANYAKNYA TEMPAT IBADAH
DIRINCI PER DESA/KELURAHAN, 2017

Desa/Kelurahan	PURA			GEREJA	MASJID	WIHARA
	SAD KAHYA NGAN	DANG KAHYA NGAN	KAH YANGAN TIGA			
(1)	(2)	(3)	(4)	(5)	(6)	(7)
1. Sembiran	-	-	3	-	-	-
2. Pacung	1	10	-	-	1	-
3. Julah	-	-	1	-	1	-
4. Bondalem	-	8	3	-	-	-
5. Madenan	-	25	12	-	1	-
6. Tejakula *)	-	1	3	-	-	-
7. Les	-	-	3	-	-	-
8. Penuktukan	-	-	3	-	-	-
9. Sambirenteng	-	-	6	-	1	-
10. Tembok	2	1	6	-	1	-
Jumlah	3	45	40	-	5	-
2016	-	4	45	-	5	-
2015	-	4	45	-	5	-
2014	-	4	45	-	5	-
2013	-	4	45	-	5	-

Sumber : - Kades se-Kecamatan Tejakula

Bab V

Pertanian



TABEL 5.1.1 LUAS TANAM, LUAS PANEN, DAN PRODUKSI TANAMAN JAGUNG DAN KACANG TANAH
DIRINCI PER DESA, 2017

Desa	JAGUNG				KACANG TANAH			
	Luas Tanam	Luas Panen	Produksi	Rata-Rata Produksi	Luas Tanam	Luas Panen	Produksi	Rata-Rata Produksi
	(ha)	(ha)	(ton)	(ton/ha)	(ha)	(ha)	(ton)	(ton/ha)
(1)	(2)	(3)	(4)	(5)	(6)	(7)	(8)	(9)
1. Sembiran	-	-	3,50	-	-	-	-	-
2. Pacung	-	-	-	-	-	44,00	947,00	-
3. Julah	581,00	58,00	91,00	91,00	151,00	15,00	17,00	17,00
4. Bondalem	-	-	-	-	5,00	5,00	1,00	0,25
5. Madenan	1,00	-	0,50	0,50	-	-	-	-
6. Tejakula *)	-	-	-	-	-	-	-	-
7. Les	62,40	-	4,50	-	-	-	-	-
8. Penuktukan	1,00	1,00	-	-	-	-	-	-
9. Sambirenteng	-	-	-	-	-	-	-	-
10. Tembok	0,65	-	0,45	-	0,50	-	0,27	-
Jumlah	646,05	59,00	99,95	91,50	156,50	64,00	965,27	17,25

Sumber : Mantri Pertanian Kecamatan Tejakula

Bentuk produksi : Pipilan kering, Biji Kering

TABEL 5.1.2 LUAS AREAL SAWAH DAN BENDUNGAN PADA DAERAH IRIGASI YANG DIKELOLA P.L DIRINCI MENURUT TINGKAT JARINGAN IRIGASINYA DAN DESA, 2017

Desa	Tingkat Jaringan (ha)			Luas areal (ha)		Jumlah Bendungan (buah)
	Teknis	Semi Teknis	Sederhana	Baku	Fungsional	
(1)	(2)	(3)	(4)	(5)	(6)	(7)
1. Sembiran	-	-	-	-	-	-
2. Pacung	-	-	-	-	-	-
3. Julah	-	-	-	-	-	-
4. Bondalem	-	-	-	-	-	-
5. Madenan	-	-	-	-	-	-
6. Tejakula *)	-	109	-	110	-	-
7. Les	-	30	-	30	-	-
8. Penuktukan	-	-	-	-	-	-
9. Sambirenteng	-	-	-	-	-	-
10. Tembok	-	-	-	-	-	-
Jumlah	-	139	-	140	-	-

Sumber : Mantri Pertanian Kecamatan Tejakula

TABEL 5.1.3 LUAS AREAL SAWAH DAN BENDUNGAN PADA DAERAH IRIGASI YANG DIKELOLA P.U DIRINCI MENURUT TINGKAT JARINGAN IRIGASINYA DAN DESA, 2017

Desa	Jumlah Subak Sawah	Tingkat Jaringan (ha)			Luas areal (ha)		Jumlah Bendungan (buah)
		Teknis	Semi Teknis	Sederhana	Baku	Fungsional	
(1)		(2)	(3)	(4)	(5)	(6)	(7)
1. Sembiran	-	-	-	-	-	-	-
2. Pacung	-	-	-	-	-	-	-
3. Julah	-	-	-	-	-	-	-
4. Bondalem	-	-	-	-	-	-	-
5. Madenan	-	-	-	-	-	-	-
6. Tejakula *)	-	-	-	-	-	-	-
7. Les	-	-	109	-	110	-	-
8. Penuktukan	-	-	30	-	30	-	-
9. Sambirenteng	-	-	-	-	-	-	-
10. Tembok	-	-	-	-	-	-	-
Jumlah	-	-	139	-	140	-	-

Sumber : Mantri Pertanian Kecamatan Tejakula

TABEL 5.2.1 PRODUKSI TANAMAN BUAH - BUAHAN
DIRINCI MENURUT DESA, 2017

Desa	Buah-Buahan					
	Durian	Mangga	Anggur	Pisang	Rambutan	Lainnya
	(ton)	(ton)	(ton)	(ton)	(ton)	(ton)
(1)	(2)	(3)	(4)	(5)	(6)	(7)
1. Sembiran	61,70	1.014,00	-	482,51	350,52	-
2. Pacung	-	410,00	-	43,00	400,00	-
3. Julah	-	37,00	-	7,00	27,00	-
4. Bondalem	0,25	98,00	-	2,50	1,50	-
5. Madenan	350,00	30,00	-	7,50	10,00	748,00
6. Tejakula *)
7. Les	-	78,00	-	14,20	63,00	-
8. Penuktukan	-	150,00	-	5,00	2,00	300,00
9. Sambirenteng	-	-	-	-	-	-
10. Tembok	-	50,00	-	-	-	-
Jumlah	411,95	1.867,00	-	561,71	854,02	1.048,00

Sumber : Mantri Pertanian Kecamatan Tejakula

TABEL 5.3.1 LUAS TANAM, PRODUKSI PERKEBUNAN RAKYAT, DAN SUBAK ABIAN
DIRINCI PER DESA, 2017

Desa	Kelapa		Kopi	
	Luas Tanam (ha)	Produksi (Kwintal)	Luas Tanam (ha)	Produksi (Kwintal)
(1)	(2)	(3)	(4)	(5)
1. Sembiran	161,16	-	160,50	-
2. Pacung	-	-	-	-
3. Julah	107,00	124,77	-	-
4. Bondalem	85,25	85,25	-	-
5. Madenan	137,00	13.700,00	45,00	450,00
6. Tejakula *)
7. Les	166,00	89,50	-	-
8. Penuktukan	30,00	-	-	-
9. Sambirenteng	150,00	1,10	-	-
10. Tembok	453,00	401,00	-	-
Jumlah	1.289,41	14.401,62	205,50	450,00

Sumber : Mantri Pertanian Kecamatan Tejakula

LANJUTAN TABEL 5.3.1

Desa	Jambu Mete		Coklat	
	Luas Tanam	Produksi	Luas Tanam	Produksi
	(ha)	(kwintal)	(ha)	(kwintal)
(1)	(6)	(7)	(8)	(9)
1. Sembiran	-	205,63	-	-
2. Pacung	-	-	-	-
3. Julah	-	-	7,00	4,00
4. Bondalem	-	-	30,00	0,25
5. Madenan	-	-	37,00	222,00
6. Tejakula *)
7. Les	-	-	0,50	2,20
8. Penuktukan	-	-	-	-
9. Sambirenteng	4,00	0,30	1,50	0,50
10. Tembok	-	-	-	-
Jumlah	4,00	205,93	76,00	228,95

Sumber : Mantri Pertanian Kecamatan Tejakula

* Coklat = Belum di produksi

LANJUTAN TABEL 5.3.1

Desa	Cengkeh		Vanili	
	Luas Tanam (ha)	Produksi (kwintal)	Luas Tanam (ha)	Produksi (kwintal)
(1)	(10)	(11)	(12)	(13)
1. Sembiran	128,45	-	17,00	-
2. Pacung	-	-	-	-
3. Julah	14,00	6,00	-	-
4. Bondalem	-	-	-	-
5. Madenan	361,02	1.805,10	-	-
6. Tejakula *)
7. Les	3,00	18,00	-	-
8. Penuktukan	-	-	-	-
9. Sambirenteng	-	-	-	-
10. Tembok	-	-	-	-
Jumlah	506,47	1.829,10	17,00	-

Sumber : Mantri Pertanian Kecamatan Tejakula

LANJUTAN TABEL 5.3.1

Desa	Tembakau		Subak Abian	
	Luas Tanam	Produksi	Jumlah Subak	Jumlah Anggota
	(ha)	(kwintal)		
(1)	(14)	(15)	(16)	(17)
1. Sembiran	-	-	7,00	567,00
2. Pacung	-	-	-	-
3. Julah	-	-	2,00	126,00
4. Bondalem	-	-	2,00	85,00
5. Madenan	-	-	14,00	577,00
6. Tejakula *)	-	-	2,00	240,00
7. Les	-	-	1,00	59,00
8. Penuktukan	-	-	1,00	80,00
9. Sambirenteng	-	-	1,00	37,00
10. Tembok	-	-	7,00	620,00
Jumlah	-	-	37,00	2.391,00

Sumber : Mantri Pertanian Kecamatan Tejakula

TABEL 5.4.1 BANYAKNYA POPULASI TERNAK
DIRINCI PER DESA , 2017

Desa	Jumlah Ternak (Ekor)							
	Sapi	Babi	Kambing	Kerbau	Kuda	Domba	Lainnya	Unggas
(1)	(2)	(3)	(4)	(5)	(6)	(7)	(8)	(9)
1. Sembiran	3.261	1.046	-	-	-	-	-	9.639
2. Pacung	1.500	600	76	-	-	-	30	-
3. Julah	225	315	-	-	-	-	-	53
4. Bondalem	679	4.557	-	-	-	-	1.042	5.746
5. Madenan	674	16.000	200	-	-	5	-	35.586
6. Tejakula *)
7. Les	558	931	10	-	3	-	-	3.115
8. Penuktukan	150	300	-	-	-	-	-	300
9. Sambirenteng	3.082	1.595	-	-	-	-	-	-
10. Tembok	1.137	1.825	14	-	-	-	-	6.518
Jumlah	11.266	27.169	300	-	3	5	1.072	60.957

Sumber : - Kades se-Kecamatan Tejakula

- Petugas Pertanian dan Peternakan Kecamatan Tejakula

TABEL 5.5.1 JUMLAH SARANA PERIKANAN
DIRINCI PER DESA , 2017

Desa	Balai Kelompok Nelayan (Buah)	Tempat Pelelangan Ikan (Buah)	Balai Benih Ikan (Buah)	Perahu/ Jukung (Buah)	Perahu/Kapal Motor Tempel (Buah)
(1)	(2)	(3)	(4)	(5)	(6)
1. Sembiran	1	-	-	4	-
2. Pacung	2	1	-	60	2
3. Julah	-	-	-	-	-
4. Bondalem	5	2	-	250	-
5. Madenan	-	-	-	-	-
6. Tejakula *)	9	2	-	31	258
7. Les	2	-	-	150	-
8. Penuktukan	3	-	-	-	50
9. Sambirenteng	2	-	-	50	-
10. Tembok	1	-	-	43	-
Jumlah	25	5		588	310

Sumber : - Petugas Perikanan dan Kelautan Kecamatan Tejakula

TABEL 5.5.2 LUAS PRODUKSI KOLAM, TAMBAK DAN PENANGKAPAN DI LAUT
DIRINCI PER DESA , 2017

Desa	Kolam		Tambak		Danau		Laut	
	Luas (ha)	Produk si (ton)	Luas (ha)	Produk si (ton)	Luas (ha)	Produk si (ton)	Luas (ha)	Produksi (ton)
(1)	(2)	(3)	(4)	(5)	(6)	(7)	(8)	(9)
1. Sembiran	-	-	-	-	-	-	-	-
2. Pacung	-	-	-	-	-	-	-	-
3. Julah	-	-	-	-	-	-	-	-
4. Bondalem	-	-	-	-	-	-	-	15,00
5. Madenan	-	-	-	-	-	-	-	-
6. Tejakula *)	-	-	-	-	-	-	-	-
7. Les	-	-	-	-	-	-	-	-
8. Penuktukan	-	-	-	-	-	-	-	-
9. Sambirenteng	-	-	-	-	-	-	-	-
10. Tembok	-	-	-	-	-	-	-	-
J u m l a h	-	-	-	-	-	-	-	15,00

Sumber : - Kades se-Kecamatan Tejakula

- Petugas Perikanan dan Kelautan Kecamatan Tejakula

TABEL 5.6.1 LUAS HUTAN DAN JENISNYA

DIRINCI PER DESA , 2017


Desa	Luas Kawasan Hutan	Jenis Hutan				Hutan Swaka M Satwa	Hutan Wisata
		Hutan Lindung	Hutan Produksi				
			Terbatas	Tetap			
(1)	(2)	(3)	(4)	(5)	(6)	(7)	
1. Sembiran	-	-	-	-	-	-	
2. Pacung	-	-	-	-	-	-	
3. Julah	-	-	-	-	-	-	
4. Bondalem	-	-	-	-	-	-	
5. Madenan	57	57	-	-	-	-	
6. Tejakula *)	-	-	-	-	-	-	
7. Les	-	-	-	-	-	-	
8. Penuktukan	-	250	-	-	-	-	
9. Sambirenteng	300	300	-	-	-	-	
10. Tembok	-	200	-	-	-	-	
Jumlah	357,00	807,00	-	-	-	-	

Sumber : - Kades se-Kecamatan Tejakula

- Petugas Perikanan dan Kelautan Kecamatan Tejakula

Bab VI

Industri



TABEL 6.1 JUMLAH UNIT USAHA INDUSTRI MENURUT KELOMPOK INDUSTRI
DIRINCI PER DESA, 2017

Desa	Makanan, Minuman dan Tembakau		Tekstil, Pakaian, Dan Kulit		Kayu, Bambu, Rota, Rumput dsb Termasuk perabot Rumah Tangga	
	Jumlah Usaha	Tenaga Kerja	Jumlah Usaha	Tenaga Kerja	Jumlah Usaha	Tenaga Kerja
(1)	(2)	(3)	(4)	(5)	(6)	(7)
1. Sembiran
2. Pacung
3. Julah
4. Bondalem
5. Madenan
6. Tejakula *)
7. L e s
8. Penuktukan
9. Sambirenteng
10. Tembok
J u m l a h

Sumber : - Kades se-Kecamatan Tejakula

LANJUTAN TABEL 6.1

Desa	Kerajinan Logam		Industri Pengolahan Lainnya		Jumlah	
	Jumlah Usaha	Tenaga Kerja	Jumlah Usaha	Tenaga Kerja	Jumlah Usaha	Tenaga Kerja
(1)	(8)	(9)	(10)	(11)	(12)	(13)
1. Sembiran	-	-	-	-	3	6
2. Pacung	-	-	-	-	13	13
3. Julah	-	-	3	35	3	35
4. Bondalem	-	-	-	-	-	-
5. Madenan	-	-	-	-	69	69
6. Tejakula *)
7. Les	-	-	-	-	1	6
8. Penuktukan	-	-	4	14	23	38
9. Sambirenteng	-	-	20	40	23	49
10. Tembok	-	-	346	346	346	346
Jumlah	-	-	373	435	481	562

Sumber : - Kades se-Kecamatan Tejakula

TABEL 6.2 JUMLAH PERUSAHAAN INDUSTRI KECIL / KERAJINAN RUMAH TANGGA
MENURUT JENIS USAHA DAN JUMLAH TENAGA KERJA
DIRINCI PER DESA, 2017

Desa	Industri Kecil		Kerajinan Rumahtangga		Jumlah	
	Jumlah Usaha	Tenaga Kerja	Jumlah Usaha	Tenaga Kerja	Jumlah Usaha	Tenaga Kerja
(1)	(14)	(15)	(16)	(17)	(18)	(19)
1. Sembiran	13	26	4	11	17	37
2. Pacung	2	10	3	15	5	25
3. Julah	1	15	5	10	3	7
4. Bondalem	-	-	2	4	355	411
5. Madenan	-	-	-	-	-	-
6. Tejakula *)
7. Les	1	6	-	-	-	-
8. Penuktukan	-	-	1	5	1	5
9. Sambirenteng	-	-	-	217	-	217
10. Tembok	-	-	346	346	346	346
Jumlah	17	57	361	608	727	1.048

Sumber : - Kades se-Kecamatan Tejakula

TABEL 6.3 JUMLAH USAHA, TENAGA KERJA DAN PRODUKSI GALIAN C YANG POTENSIAL
MENURUT JENISNYA DIRINCI PER DESA, 2017

Desa	PASIR			KERIKIL		
	Jumlah Usaha	Tenaga Kerja	Produksi (m3)	Jumlah Usaha	Tenaga Kerja	Produksi (m3)
(1)	(2)	(3)	(4)	(5)	(6)	(7)
1. Sembiran	-	-	-	-	-	-
2. Pacung	-	-	-	-	-	-
3. Julah	-	-	-	-	-	-
4. Bondalem	-	-	-	-	-	-
5. Madenan	-	-	-	-	-	-
6. Tejakula *)	-	-	-	-	-	-
7. L e s	-	-	-	-	-	-
8. Penuktukan	-	-	-	-	-	-
9. Sambirenteng	-	-	-	-	-	-
10. Tembok	-	-	-	-	-	-
J u m l a h	-	-	-	-	-	-

Sumber : - Kades se-Kecamatan Tejakula

LANJUTAN TABEL 6.3

Desa	BATU			TANAH LIAT		
	Jumlah Usaha	Tenaga Kerja	Produksi (m3)	Jumlah Usaha	Tenaga Kerja	Produksi (m3)
(1)	(8)	(9)	(10)	(11)	(12)	(13)
1. Sembiran	-	-	-	-	-	-
2. Pacung	-	-	-	-	-	-
3. Julah	-	-	-	-	-	-
4. Bondalem	-	-	-	-	-	-
5. Madenan	-	-	-	-	-	-
6. Tejakula *)	-	-	-	-	-	-
7. L e s	-	-	-	-	-	-
8. Penuktukan	-	-	-	-	-	-
9. Sambirenteng	-	-	-	-	-	-
10. Tembok	-	-	-	-	-	-
J u m l a h	-	-	-	-	-	-

Sumber : - Kades se-Kecamatan Tejakula

LANJUTAN TABEL 6.3

Desa	KAPUR			GARAM			LAINNYA		
	Jumlah Usaha	Tenaga Kerja	Produksi (m3)	Jumlah Usaha	Tenaga Kerja	Produksi (m3)	Jumlah Usaha	Tenaga Kerja	Produksi (m3)
(1)	(14)	(15)	(16)	(17)	(18)	(19)	(20)	(21)	(22)
1. Sembiran	-	-	-	-	-	-	-	-	-
2. Pacung	-	-	-	-	-	-	1	4	10
3. Julah	-	-	-	-	-	-	-	-	-
4. Bondalem	-	-	-	-	-	-	-	-	-
5. Madenan	-	-	-	-	-	-	-	-	-
6. Tejakula *)	-	-	-	-	-	-	-	-	-
7. Les	-	-	-	-	-	-	-	-	-
8. Penuktukan	-	-	-	-	-	-	-	-	-
9. Sambirenteng	-	-	-	-	-	-	-	-	-
10. Tembok	-	-	-	-	-	-	-	-	-
Jumlah	-	-	-	-	-	-	1	4	10

Sumber : - Kades se-Kecamatan Tejakula

TABEL 6.4 JUMLAH DUSUN YANG TELAH BERLISTRIK DAN JUMLAH PELANGGAN
DIRINCI PER DESA, 2017

Desa	JUMLAH DUSUN	JUMLAH DUSUN BERLISTRIK	JUMLAH PELANGGAN
(1)	(2)	(3)	(4)
1. Sembiran	6	6	381
2. Pacung	3	3	428
3. Julah	3	3	461
4. Bondalem	10	10	2.029
5. Madenan	5	5	894
6. Tejakula *)	10	10	1.824
7. L e s	9	9	1.101
8. Penuktukan	4	4	572
9. Sambirenteng	4	4	878
10. Tembok	6	6	993
J u m l a h	60	60	9.561

Sumber : - Kades se-Kecamatan Tejakula

TABEL 6.5 JUMLAH SUMUR POMPA TANGAN DALAM, DANGKAL, SUMUR GALI, SUMBER MATA AIR, PENDUDUK TERLAYANI DIRINCI PER DESA, 2017

Desa	SPT DALAM		SPT DANGKAL		SUMUR GALI		SUMBER MATA AIR	
	PENDUD		PENDUD		PENDUD		PENDUD	
	BUAH	UK	BUAH	UK	BUAH	UK	BUAH	UK
	TERLAYA		TERLAYA		TERLAYA		TERLAYA	
(1)	(2)	(3)	(4)	(5)	(6)	(7)	(8)	(9)
1. Sembiran	-	-	-	-	3	50	3	1.167
2. Pacung	-	-	-	-	-	-	1	808
3. Julah	3	1.053	-	-	-	-	-	-
4. Bondalem	-	-	-	-	26	45	-	-
5. Madenan	-	-	-	-	-	-	10	88
6. Tejakula								
7. Les	-	-	-	-	-	-	2	2.280
8. Penuktukan	-	-	-	-	-	-	-	-
9. Sambirenteng	-	-	-	-	69	52	-	-
10. Tembok	-	-	-	-	10	15	-	-
Jumlah	3	1.053			108	162	16	4.343

Sumber : - Kades se-Kecamatan Tejakula

Bab VII

Perdagangan



Tabel 7.1 JUMLAH PASAR DAN PERTOKOAN
DIRINCI PER DESA, 2017

Desa	Jenis Pasar				Jenis Pertokoan		
	Pasar Kab.	Pasar Desa	Tenten	Pasar Hewan	Toko	Kios	Warung
(1)	(2)	(3)	(4)	(5)	(7)	(8)	(9)
1. Sembiran	-	2	-	-	-	21	14
2. Pacung	-	2	-	-	30	14	40
3. Julah	-	1	-	-	30	15	-
4. Bondalem	-	1	-	-	55	40	75
5. Madenan	-	1	-	-	-	81	6
6. Tejakula *)	-	2	1	-	68	24	206
7. Les	-	1	-	-	56	22	47
8. Penuktukan	-	7	-	-	-	-	100
9. Sambirenteng	-	1	-	-	39	15	56
10. Tembok	-	-	-	-	-	-	-
Jumlah	-	18	-	-	278	232	544

Sumber : - Kades se-Kecamatan Tejakula

Tabel 7.2 JUMLAH KIOS, LOS, DAN PEDAGANG YANG TERTAMPUNG
DIRINCI PER DESA, 2017

Desa	Kios Dalam Pasar		Los Dalam pasar	
	Jumlah Kios	Jumlah Pedagang	Jumlah Kios	Jumlah Pedagang
(1)	(2)	(3)	(4)	(5)
1. Sembiran	-	21	-	-
2. Pacung	14	14	1	10
3. Julah	15	30	3	10
4. Bondalem	15	15	25	25
5. Madenan	-	-	-	-
6. Tejakula *)	15	95	1	250
7. Les	13	80	67	67
8. Penuktukan	-	-	-	-
9. Sambirenteng	2	2	4	4
10. Tembok	-	-	-	-
Jumlah	74	257	101	366

Sumber : - Kades se-Kecamatan Tejakula

Bab VIII

Perhubungan



TABEL 8.1.1 PANJANGNYA PRASARANA JALAN DAN JUMLAH JEMBATAN
DIRINCI MENURUT JENISNYA DAN DESA , 2017

Desa	Jalan Kabupaten				
	Panjang Jalan (km)			Jembatan	
	Aspal	Krokol	Tanah	Batu/Beton	Batu/Besi
(1)	(2)	(3)	(4)	(5)	(6)
1. Sembiran	-	-	-	-	-
2. Pacung	-	-	-	4,00	-
3. Julah	1,00	-	-	1,00	-
4. Bondalem	3,00	-	-	3,00	2,00
5. Madenan	13,00	-	-	1,00	-
6. Tejakula *)	13,00	2,50	-	40,00	-
7. Les	1,30	-	-	-	-
8. Penuktukan	2,70	-	-	5,00	-
9. Sambirenteng	4,50	-	-	-	-
10. Tembok	5,00	-	-	6,00	-
Jumlah	43,50	-	-	60,00	2,00

Sumber : - Kades se-Kecamatan Tejakula

- Dinas Bina Marga, Pengairan dan Pertambangan Kabupaten Buleleng

LANJUTAN TABEL 8.1.1

Desa	Jalan Desa				
	Panjang Jalan (km)			Jembatan	
	Aspal	Krokol	Tanah	Batu/Beton	Batu/Besi
(1)	(7)	(8)	(9)	(10)	(11)
1. Sembiran	-	-	-	-	-
2. Pacung	11,30	-	-	-	-
3. Julah	-	-	-	-	-
4. Bondalem	4,00	-	2,00	-	-
5. Madenan	5,00	-	-	-	-
6. Tejakula *)	6,50	3,00	3,50	-	-
7. Les	-	-	-	0,60	-
8. Penuktukan	15,00	-	-	3,00	-
9. Sambirenteng	12,90	-	5,99	4,00	-
10. Tembok	10,00	-	-	6,00	-
J u m l a h	64,70	-	11,49	13,60	-

Sumber : - Kades se-Kecamatan Tejakula

- Dinas Bina Marga, Pengairan dan Pertambangan Kabupaten Buleleng

TABEL 8.1.2 KONDISI SARANA / PRASARANA JALAN NEGARA DAN JEMBATAN
DIRINCI PER DESA , 2017

Desa	Jalan Negara					
	Panjang Jalan (km)			Jembatan		
	Baik	Sedang	Rusak	Baik	Sedang	Rusak
(1)	(2)	(3)	(4)	(5)	(6)	(7)
1. Sembiran	-	-	-	-	-	-
2. Pacung	-	-	-	-	-	-
3. Julah	-	-	-	-	-	-
4. Bondalem	-	-	-	-	-	-
5. Madenan	-	-	-	-	-	-
6. Tejakula *)	-	-	-	-	-	-
7. Les	-	-	-	-	-	-
8. Penuktukan	18,00	-	-	18,00	-	-
9. Sambirenteng	3,00	-	-	3,00	-	-
10. Tembok	-	-	-	-	-	-
Jumlah	21,00	-	-	21,00	0,00	-

Sumber : - Kades se-Kecamatan Tejakula

- Dinas Bina Marga, Pengairan dan Pertambangan Kabupaten Buleleng

TABEL 8.2.1

JUMLAH KENDARAAN BERMOTOR MENURUT JENISNYA
DIRINCI PER DESA , 2017

Desa	Kendaraan Bermotor							
	Sepeda Motor	Ojek sepeda motor	sedan	Bemo Beroda 4	Bus dan Minibu	Truk	Pick Up	Mobil Pnp Lainnya
(1)	(2)	(3)	(4)	(5)	(6)	(7)	(8)	(9)
1. Sembiran	3.218	3	50	-	1	5	24	-
2. Pacung	912	-	54	-	2	11	-	-
3. Julah	461	15	15	-	3	3	12	-
4. Bondalem	7.351	46	33	-	11	8	15	1
5. Madenan	1.300	-	110	-	-	-	-	-
6. Tejakula *)	1.390	36	15	15	25	8	11	8
7. Les	300	40	15	-	-	-	2	4
8. Penuktukan	2.000	3	500	-	-	2	15	2
9. Sambirenteng	1.472	3	251	-	-	7	10	5
10. Tembok	1.975	-	150	-	2	10	-	3
Jumlah	20.379	146	1.193	15	44	54	89	23

Sumber : - Kades se-Kecamatan Tejakula

TABEL 8.2.2 JUMLAH KENDARAAN TIDAK BERMOTOR MENURUT JENISNYA
DIRINCI PER DESA , 2017

Desa	Kendaraan Tidak Bermotor				
	Grobak hewan	Delman/Do kar	Sepeda	Becak	Lainnya
(1)	(2)	(3)	(4)	(5)	(6)
1. Sembiran	-	-	2	-	-
2. Pacung	-	-	-	-	-
3. Julah	-	-	-	-	-
4. Bondalem	2	-	312	-	-
5. Madenan	-	-	-	-	-
6. Tejakula *)	-	-	243	-	-
7. Les	-	-	-	-	-
8. Penuktukan	-	-	1.000	-	-
9. Sambirenteng	-	-	115	-	-
10. Tembok	-	-	20	-	-
J u m l a h	2	-	1.692	-	-

Sumber : - Kades se-Kecamatan Tejakula

TABEL 8.3.1 JUMLAH HOTEL BERBINTANG, HOTEL NON BINTANG, PONDOK WISATA,
DAN JUMLAH TENAGA KERJA DIRINCI PER DESA, 2017

Desa	Hotel Berbintang		Hotel Non Bintang		Pondok Wisata		Pondok Non Wisata	
	Jumlah	Tenaga Kerja	Jumlah	Tenaga Kerja	Jumlah	Tenaga Kerja	Jumlah	Tenaga Kerja
(1)	(2)	(3)	(4)	(5)	(6)	(7)	(8)	(9)
1. Sembiran	-	-	-	-	2	10	2	10
2. Pacung	-	-	-	-	-	-	-	-
3. Julah	-	-	-	-	-	-	-	-
4. Bondalem	-	-	2	35	21	311	-	-
5. Madenan	-	-	-	-	-	-	-	-
6. Tejakula *)	-	-	-	-	2	10	2	10
7. Les	-	-	-	-	2	4	2	4
8. Penuktukan	-	-	4	25	-	-	-	-
9. Sambirenteng	2	190	3	112	3	21	-	-
10. Tembok	-	-	-	-	4	80	-	-
Jumlah	2	190	9	172	34	436	6	24

Sumber : - Kades se-Kecamatan Tejakula

- Hotel bersangkutan

TABEL 8.3.2 JUMLAH KUNJUNGAN WISATAWAN
DIRINCI PER DESA , 2017

Desa	Wisatawan	
	Domestik	Mancanegara
(1)	(2)	(3)
1. Sembiran	-	12
2. Pacung	-	-
3. Julah	-	-
4. Bondalem	98	1.315
5. Madenan	-	-
6. Tejakula *)	200	100
7. Les	-	-
8. Penuktukan	-	-
9. Sambirenteng	14	650
10. Tembok	-	-
Jumlah	312	2.077

Sumber : - Kades se-Kecamatan Tejakula

Bab IX

Lembaga Perbankan dan Koperasi



TABEL 9.1.1 JUMLAH LEMBAGA PERBANKAN DAN JUMLAH TENAGA
DIRINCI PER DESA , 2017

Desa	Bank Pemerintah		Bank Umum		BPR/ Bank Desa	
	Jumlah	Tenaga Kerja	Jumlah	Tenaga Kerja	Jumlah	Tenaga Kerja
(1)	(2)	(3)	(4)	(5)	(6)	(7)
1. Sembiran	-	-	-	-	-	-
2. Pacung	-	-	-	-	-	-
3. Julah	-	-	-	-	-	-
4. Bondalem	-	-	-	-	-	-
5. Madenan	-	-	-	-	-	-
6. Tejakula *)	2	23	-	-	1	11
7. Les	-	-	-	-	-	-
8. Penuktukan	-	-	-	-	-	-
9. Sambirenteng	-	-	-	-	-	-
10. Tembok	-	-	-	-	-	-
Jumlah	2	23	-	-	1	11

Sumber : - Kades se-Kecamatan Tejakula

- Bank bersangkutan

Desa	Bank Pasar		Pegadaian		LPD		Asuransi	
	Jumlah	Tenaga Kerja	Jumlah	Tenaga Kerja	Jumlah	Tenaga Kerja	Jumlah	Tenaga Kerja
(1)	(8)	(9)	(10)	(11)	(12)	(13)	(14)	(15)
1. Sembiran	-	-	-	-	1	4	-	-
2. Pacung	-	-	-	-	1	10	-	-
3. Julah	-	-	-	-	1	3	-	-
4. Bondalem	-	-	-	-	1	21	-	-
5. Madenan	-	-	-	-	3	-	-	-
6. Tejakula *)	-	-	1	3	1	14	1	4
7. Les	-	-	-	-	1	10	2	6
8. Penuktukan	-	-	-	-	1	13	-	-
9. Sambirenteng	-	-	-	-	1	-	-	-
10. Tembok	-	-	-	-	-	-	-	-
Jumlah	-	-	1	3	11	75	3	10

Sumber : - Kades se-Kecamatan Tejakula

TABEL 9.2.1 JUMLAH KOPERASI NON KUD, JUMLAH ANGGOTA DAN JENIS USAHANYA
DIRINCI PER DESA , 2017

Desa	Jumlah Koperasi Non KUD	Jumlah anggota	Jenis Usaha			
			Pertanian	Perikanan	Peternakan	Kerajinan
(1)	(2)	(3)	(4)	(5)	(6)	(7)
1. Sembiran	-	-	-	-	-	-
2. Pacung	1	350	-	-	-	-
3. Julah	-	-	-	-	-	-
4. Bondalem	1	316	-	-	-	-
5. Madenan	-	-	-	-	-	-
6. Tejakula *)	3	3.622	-	-	-	-
7. Les	-	-	-	-	-	-
8. Penuktukan	1	184	-	-	-	-
9. Sambirenteng	-	-	-	-	-	-
10. Tembok	-	-	-	-	-	-
Jumlah	6	4.472	-	-	-	-

Sumber : - Kades se-Kecamatan Tejakula

- Koperasi bersangkutan

LANJUTAN TABEL 9.2.1

Desa	Jenis Usaha			
	Serba Usaha	Simpan Pinjam	Fungsional	Lainnya
(1)	(8)	(9)	(10)	(11)
1. Sembiran	-	1	-	-
2. Pacung	-	1	1	-
3. Julah	-	1	-	-
4. Bondalem	-	1	-	-
5. Madenan	-	1	-	-
6. Tejakula *)	1	1	1	1
7. Les	-	1	-	-
8. Penuktukan	-	1	-	-
9. Sambirenteng	-	1	-	-
10. Tembok	-	1	-	-
Jumlah	1	10	2	1

Sumber : - Kades se-Kecamatan Tejakula

- Koperasi bersangkutan

TABEL 9.2.2 JUMLAH KOPERASI KUD, JUMLAH ANGGOTA DAN JENIS USAHANYA
DIRINCI PER DESA , 2017

Desa	KUD Mandiri	Jumlah anggota	KUD Belum Mandiri	Jumlah Anggota	Jumlah	
					KUD	Anggota
(1)	(2)	(3)	(4)	(5)	(6)	(7)
1. Sembiran	-	-	-	-	-	-
2. Pacung	-	-	1	322	1	322
3. Julah	-	-	1	1.145	1	1.145
4. Bondalem	-	-	1	290	1	290
5. Madenan	1	4.675	3	8.235	1	8.235
6. Tejakula *)	-	-	-	-	-	-
7. Les	-	-	1	180	1	180
8. Penuktukan	-	-	-	-	-	-
9. Sambirenteng	-	-	-	-	-	-
10. Tembok	-	-	-	-	-	-
Jumlah	1	4.675	7	10.172	5	10.172

Sumber : - Kades se-Kecamatan Tejakula

- KUD Kecamatan Tejakula

LANJUTAN 9.2.2

Desa	Jenis Usaha KUD					
	RMU	Pangan	Simpan Pinjam	KCK	Saprodi	Lainnya
(1)	(8)	(9)	(10)	(11)	(12)	(13)
1. Sembiran	-	-	-	-	-	-
2. Pacung	-	-	-	-	-	-
3. Julah	-	-	-	-	-	-
4. Bondalem	-	-	-	-	-	-
5. Madenan	-	-	-	-	-	-
6. Tejakula *)	-	1	1	1	1	1
7. Les	-	-	-	-	-	-
8. Penuktukan	-	-	-	-	-	-
9. Sambirenteng	-	-	-	-	-	-
10. Tembok	-	-	-	-	-	-
Jumlah	-	1	1	1	1	1

Sumber : - Kades se-Kecamatan Tejakula

- KUD Kecamatan Tejakula

... Data tidak tersedia

Bab X

Kegiatan Sosial Lainnya



TABEL 10.1 JUMLAH ANGGOTA PRAMUKA DIRINCI MENURUT TINGKATANNYA
DAN PER DESA, 2017

Desa	Jumlah Anggota Kwarcam	Jumlah Gugus Depan		
		Siaga	Penggalang	Penegak
(1)	(2)	(3)	(4)	(5)
1. Sembiran
2. Pacung
3. Julah
4. Bondalem
5. Madenan
6. Tejakula *)
7. Les
8. Penuktukan
9. Sambirenteng
10. Tembok
Jumlah

Sumber : - Kades se-Kecamatan Tejakula, Kwarcam Tejakula

TABEL 10.2 JUMLAH KARANG TARUNA DAN ANGGOTA
DIRINCI PER DESA, 2017

Desa	Jumlah Karang Taruna	Jumlah Anggota (Umur 15-40 Th)
(1)	(2)	(3)
1. Sembiran	1	21
2. Pacung	1	117
3. Julah	1	857
4. Bondalem	6	5.618
5. Madenan	1	2.454
6. Tejakula *)	2	1.650
7. Les	1	1.234
8. Penuktukan	1	715
9. Sambirenteng	1	962
10. Tembok	2	976
Jumlah	17	14.604

Sumber : - Kades se-Kecamatan Tejakula

TABEL 10.3 JUMLAH SARANA DAN PRASARANA OLAH RAGA
DIRINCI PER DESA, 2017

Desa	Sarana Olah Raga						
	Sepak Bola	Tenis	Tenis Meja	Basket	Bulu Tangkis	Volley	Lainnya
(1)	(2)	(3)	(4)	(5)	(6)	(7)	(8)
1. Sembiran	-	-	-	-	-	-	1
2. Pacung	1	1	1	-	2	1	1
3. Julah	-	-	2	-	-	-	-
4. Bondalem	1	1	-	1	1	1	-
5. Madenan	1	-	-	-	1	-	-
6. Tejakula *)	1	2	4	3	2	1	-
7. L e s	-	-	9	-	-	-	-
8. Penuktukan	-	-	2	1	1	2	-
9. Sambirenteng	-	-	-	-	-	-	-
10. Tembok	-	-	2	-	-	-	2
J u m l a h	4	4	20	5	7	5	4

Sumber : - Kades se-Kecamatan Tejakula

TABEL 10.4 JUMLAH RUMAH TINGGAL DAN TYPE BANGUNAN
DIRINCI PER DESA, 2017

Desa	Jumlah Rumah Tinggal	Type Bangunan		
		Permanen	Semi Permanen	Sederhana
(1)	(2)	(3)	(4)	(5)
1. Sembiran	-	-	-	-
2. Pacung	1.112	1.112		
3. Julah	1.376	305	951	200
4. Bondalem	4.351	2.462	1.134	755
5. Madenan	1.232	1.169	63	-
6. Tejakula	2.832	2.360	299	173
7. L e s	2.280	1.580	-	700
8. Penuktukan	-	800	500	300
9. Sambirenteng	-	-	-	-
10. Tembok	-	800	250	48
J u m l a h	13.183	10.588	3.197	2.176

Sumber : - Kades se-Kecamatan Tejakula

TABEL 10.5 JUMLAH SARANA KOMUNIKASI
DIRINCI PER DESA, 2017

Desa	Pos Keliling	Telepon		Kantor		Wartel	
		Umum	Bukan Umum	Pos/Pos Pembantu	Kantor Telepon		Kantor Telegram
(1)	(2)	(3)	(4)	(5)	(6)	(7)	(8)
1. Sembiran	-	-	-	-	-	-	-
2. Pacung	1	-	-	-	-	-	-
3. Julah	-	-	-	-	-	-	-
4. Bondalem	1	-	-	-	-	-	15
5. Madenan	1	-	-	-	-	-	-
6. Tejakula	-	-	-	1	-	-	-
7. Les	-	-	-	-	-	-	-
8. Penuktukan	-	-	-	-	-	-	-
9. Sambirenteng	-	-	-	-	-	-	-
10. Tembok	1	-	-	-	-	-	-
Jumlah	4	-	-	1	-	-	15

Sumber : - Kades se-Kecamatan Tejakula

TABEL 10.6 JUMLAH TV, RADIO, DAN TELEPON RUMAH
DIRINCI PER DESA, 2017

Desa	Banyaknya		
	Radio	Televisi	Telepon Rumah
(1)	(2)	(3)	(4)
1. Sembiran	250	1609	13
2. Pacung	-	-	2
3. Julah	25	652	7
4. Bondalem	4.306	4.306	99
5. Madenan	-	2.300	61
6. Tejakula	286	1.709	172
7. Les	-	2.109	18
8. Penuktukan	20	378	26
9. Sambirenteng	-	-	34
10. Tembok	20	1.087	-
Jumlah	4.907	14.150	432

Sumber : - Kades se-Kecamatan Tejakula

DATA

MENCERDASKAN BANGSA



**BADAN PUSAT STATISTIK
KABUPATEN BULELENG**

Jl. Dewi Sartika No 19 Singaraja, Buleleng - Bali
Telp: (0362)22145, Fax: (0362)29747

Homepage: <http://bulelengkab.bps.go.id>, Email: bps5108@bps.go.id

ISSN 2477-7064



9 772477 706006