


Kecamatan SUKASADA DALAM ANGKA 2018



**BADAN PUSAT STATISTIK
KABUPATEN BULELENG**

Kecamatan
SUKASADA DALAM ANGKA
2018



KECAMATAN SUKASADA DALAM ANGKA 2018

ISSN : 2477-7021

No. Publikasi : 51080.1810

Katalog BPS : 1102001.5108050

Ukuran Buku : 14,8 cm x 21 cm

Jumlah Halaman : 94 + xiv halaman

Naskah :

BPS Kabupaten Buleleng

Penyuting :

BPS Kabupaten Buleleng

Gambar Kulit :

BPS Kabupaten Buleleng

Ilustrasi Cover :

Peta Kecamatan Sukasada & Potensinya

Diterbitkan Oleh :


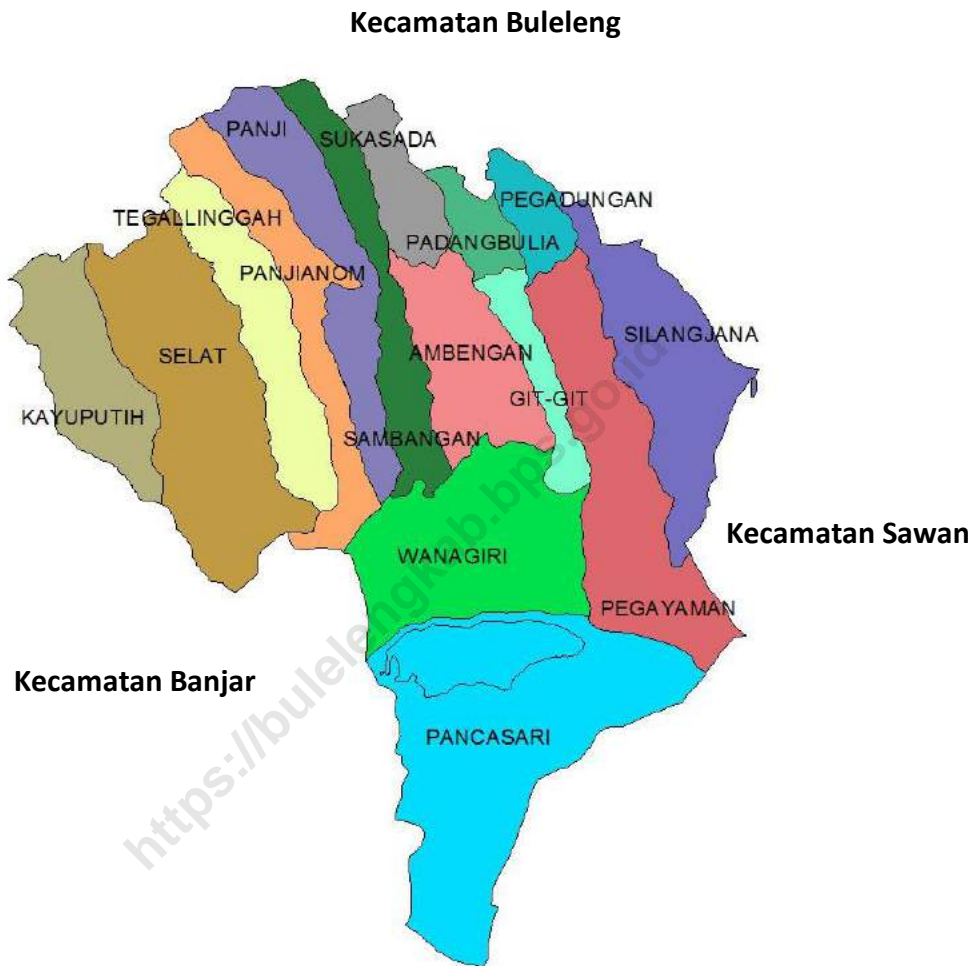
©BPS Kabupaten Buleleng

Dicetak oleh :

Percetakan "Teleng Indah" Singaraja - Bali

Dilarang mengumumkan, mendistribusikan, mengomunikasikan, dan/atau menggandakan sebagian atau seluruh isi buku ini untuk tujuan komersil tanpa izin tertulis dari Badan Pusat Statistik

PETA WILAYAH KECAMATAN SUKASADA



Skala 1 : 100.000

KEPALA BPS KABUPATEN BULELENG
CHIEF OF STATISTICS OF BULELENG REGENCY



Eman Sulaeman, S.ST, MAP.

KATA PENGANTAR

Berkat karunia Ida Sang Hyang Widhi Wasa / Tuhan Yang Maha Esa, publikasi “Kecamatan Sukasada Dalam Angka 2018” dapat kami terbitkan tepat pada waktunya. Data yang kami sajikan dalam publikasi ini bersumber dari Kepala Desa / Lurah dan dari Dinas terkait di Kecamatan Sukasada. Di samping itu kami juga melakukan pendekatan melalui survei - survei yang kami laksanakan langsung dilapangan.

Kami menyadari bahwa dalam publikasi ini masih ada kekurangan data, untuk itu saran dan kritik dari semua pihak demi perbaikan publikasi ini sangat kami harapkan.

Akhirnya kepada semua pihak yang telah memberikan bantuan sampai terwujudnya publikasi ini kami sampaikan penghargaan dan ucapan terima kasih yang sebesar-besarnya dengan harapan semoga kerja sama yang serupa dapat lebih meningkat lagi di masa yang akan datang. Semoga publikasi ini bisa bermanfaat bagi kita semua.

Singaraja, September 2018
Badan Pusat Statistik Kabupaten Buleleng
Kepala,



Eman Sulaeman, S.ST, M.A.P.

DAFTAR ISI

	Halaman
KATA PENGANTAR	vii
DAFTAR ISI	ix
BAB I. KEADAAN GEOGRAFIS	
1.1 LUAS WILAYAH MENURUT PENGGUNAANNYA DIRINCI PER DESA/KELURAHAN, 2017	3
BAB II. PEMERINTAHAN	
2.1 LETAK, STATUS, KETINGGIAN SERTA KLASIFIKASI DESA DIRINCI PER DESA/KELURAHAN KEADAAN 2017	7
2.2 JUMLAH DUSUN / BANJAR, LINGKUNGAN DAN RUKUN TANGGA DIRINCI PER DESA / KELURAHAN, 2017	9
2.3 JUMLAH DESA ADAT DAN AWIG-AWIG DIRINCI PER DESA/KELURAHAN, 2017	10
2.4 JUMLAH PAMONG DESA / KELURAHAN DIRINCI MENURUT JABATAN DIRINCI PER DESA/ KELURAHAN, 2017	11
2.5 JUMLAH PAMONG DESA / KELURAHAN DIRINCI MENURUT PENDIDIKANNYA, 2017	12
2.6 JUMLAH ANGGOTA HANSIP DAN YANG TELAH MENDAPAT PENDIDIKAN SUSKALAK A DAN B DIRINCI PER DESA / KELURAHAN, 2017	13
BAB III. PENDUDUK	
3.1 PENDUDUK	
3.1.1 JUMLAH PENDUDUK KABUPATEN BULELENG MENURUT KECAMATAN DAN JENIS KELAMIN, 2017	17
3.1.2 JUMLAH PENDUDUK KECAMATAN SUKASADA MENURUT KELOMPOK UMUR DAN JENIS KELAMIN, 2017	18

BAB IV. SOSIAL	Halaman	
4.1	PENDIDIKAN	
4.1.1	JUMLAH SEKOLAH, TAMAN KANAK - KANAK, GURU, MURID DAN PENDUDUK UMUR 5 - 6 TAHUN DIRINCI PER DESA / KELURAHAN, 2017	23
4.1.2	JUMLAH SEKOLAH, MURID, GURU, SD NEGERI, SWASTA DAN MIS DIRINCI PER DESA / KELURAHAN, 2017	24
4.1.3	JUMLAH SEKOLAH, MURID, GURU, SLTP NEGERI, SWASTA DAN MTS DIRINCI PER DESA/KELURAHAN, 2017	26
4.1.4	JUMLAH SEKOLAH, MURID, GURU, SLTA NEGERI, SWASTA DAN MA DIRINCI PER DESA / KELURAHAN, 2017	27
4.2	KESEHATAN	
4.2.1	JUMLAH SARANA KESEHATAN DIRINCI PER DESA / KELURAHAN, 2017	28
4.2.2	JUMLAH TENAGA MEDIS, PARA MEDIS DAN NON MEDIS DIRINCI PER DESA / KELURAHAN, 2017	29
4.2.3	JUMLAH ORANG JOMPO , ANAK TERLANTAR, DAN PENDERITA CACAT DIRINCI PER DESA / KELURAHAN, 2017	31
4.2.4	JUMLAH PUS, AKSEPTOR DENGAN PEMAKAIAN ALAT KONTRASEPSI DIRINCI PER DESA / KELURAHAN, 2017	32
4.3	KRIMINAL	
4.3.1	JUMLAH TINDAK KEJAHATAN / PELANGGARAN YANG TERJADI DIRINCI PER DESA / KELURAHAN, 2017	34
4.4	AGAMA	
4.4.1	JUMLAH PENDUDUK MENURUT AGAMA DIRINCI PER DESA / KELURAHAN, 2017	35
4.4.2	JUMLAH TEMPAT IBADAH DIRINCI PER DESA / KELURAHAN, 2017	36
BAB V.	PERTANIAN	
5.1	TANAMAN BAHAN MAKANAN	
5.1.1	LUAS TANAM, LUAS PANEN DAN PRODUKSI TANAMAN PADI SAWAH DIRINCI PER DESA / KELURAHAN, 2017	39

	Halaman
5.1.2 LUAS TANAM, LUAS PANEN DAN PRODUKSI TANAMAN KEDELAI DAN KACANG HIJAU, TAHUN 2005-2016	40
5.1.3 LUAS TANAM, LUAS PANEN DAN PRODUKSI TANAMAN JAGUNG DAN KACANG TANAH, TAHUN 2005-2016	41
5.1.4 LUAS AREAL SAWAH DAN BENDUNGAN PADA DAERAH IRIGASI YANG DIKELOLA P.U DIRINCI MENURUT TINGKAT JARINGAN IRIGASINYA DAN DESA/ KELURAHAN, 2017	42
5.1.5 JUMLAH SUBAK DAN LUAS AREAL SAWAH BAKU, DIRINCI MENURUT JARINGAN IRIGASINYA, 2017	43
5.2 HORTIKULTURA	
5.2.1 PRODUKSI TANAMAN BUAH - BUAHAN DIRINCI PER DESA / KELURAHAN, 2017	44
5.3 PERKEBUNAN	
5.3.1 LUAS TANAM, PRODUKSI PERKEBUNAN RAKYAT DAN JUMLAH SUBAK ABIAN DIRINCI PER DESA / KELURAHAN, 2017	45
5.4 PETERNAKAN	
5.4.1 JUMLAH POPULASI TERNAK DAN UNGGAS DIRINCI PER DESA / KELURAHAN, 2017	49
5.4.2 JUMLAH POPULASI UNGGAS DIRINCI PER DESA / KELURAHAN, 2017	50
5.5 PERIKANAN	
5.5.1 JUMLAH SARANA PERIKANAN DIRINCI PER DESA / KELURAHAN, 2017	51
5.5.2 LUAS DAN JUMLAH PRODUKSI KOLAM, TAMBAK DAN PENANGKAPAN DI LAUT DIRINCI PER DESA / KELURAHAN, 2017	52
5.6 KEHUTANAN	
5.6.1 LUAS HUTAN DAN JENISNYA DIRINCI PER DESA / KELURAHAN, 2017	53
BAB VI. INDUSTRI, LISTRIK DAN AIR	
6.1 JUMLAH UNIT USAHA INDUSTRI MENURUT KELOMPOK INDUSTRI DIRINCI PER DESA / KELURAHAN, 2017	57

	Halaman	
6.2	JUMLAH PERUSAHAAN INDUSTRI KECIL / KERAJINAN RUMAH TANGGA MENURUT JENIS USAHA DAN JUMLAH TENAGA KERJA, DIRINCI PER DESA / KELURAHAN, 2017	59
6.3	JUMLAH USAHA, TENAGA KERJA DAN PRODUKSI GALIAN C YANG POTENSIAL MENURUT JENISNYA DIRINCI PER DESA / KELURAHAN, 2017	60
6.4	BANYAKNYA DUSUN YANG TELAH BERLISTRIK DAN JUMLAH PELANGGAN DIRINCI PER DESA / KELURAHAN, 2017	61
6.5	BANYAKNYA SUMUR POMPA TANGAN DALAM, DANGKAL, SUMUR GALI, SUMBER MATA AIR, PENDUDUK TERLAYANI DIRINCI PER DESA / KELURAHAN, 2017	62
6.6	SAMBUNGAN RUMAH DAN HIDRAM UMUM PDAM, DIRINCI PER DESA / KELURAHAN, 2017	63
BAB VII.	PERDAGANGAN	
7.1	JUMLAH PASAR DAN PERTOKOAN DIRINCI PER DESA / KELURAHAN, 2017	67
7.2	JUMLAH KIOS, LOS SERTA PEDAGANG YANG TERTAMPUNG DIRINCI PER DESA / KELURAHAN, 2017	68
BAB VIII.	PERHUBUNGAN	
8.1	PANJANG JALAN	
8.1.1	PANJANGNYA PRASARANA JALAN DAN JUMLAH JEMBATAN DIRINCI MENURUT JENISNYA DAN DESA / KELURAHAN, 2017	71
8.1.2	KONDISI SARANA / PRASARANA JALAN PROVINSI DAN JEMBATAN, DIRINCI PER DESA / KELURAHAN 2017	72
8.2	PERHUBUNGAN DARAT	
8.2.1	JUMLAH KENDARAAN BERMOTOR DIRINCI PER JENIS KENDARAAN DAN DESA / KELURAHAN, 2017	74
8.2.2	JUMLAH KENDARAAN TIDAK BERMOTOR MENURUT JENISNYA DIRINCI PER DESA / KELURAHAN, 2017	75

8.3	HOTEL DAN PARIWISATA	Halaman
8.3.1	JUMLAH HOTEL BERBINTANG, HOTEL NON BINTANG, PONDOK WISATA DAN JUMLAH TENAGA KERJA DIRINCI PER DESA / KELURAHAN, 2017	76
8.3.2	JUMLAH KUNJUNGAN WISATAWAN DIRINCI PER DESA / KELURAHAN, 2017	77
BAB IX.	LEMBAGA PERBANKAN DAN KOPERASI	
9.1	LEMBAGA PERBANKAN	
9.1.1	BANYAKNYA LEMBAGA PERBANKAN DAN JUMLAH TENAGA KERJA DIRINCI PER DESA / KELURAHAN, 2017	81
9.2	KOPERASI	
9.2.1	JUMLAH KOPERASI NON KUD, JUMLAH ANGGOTA DAN JENIS USAHANYA DIRINCI PER DESA / KELURAHAN, 2017	83
9.2.2	JUMLAH KOPERASI KUD, JUMLAH ANGGOTA DAN JENIS USAHANYA DIRINCI PER DESA / KELURAHAN, 2017	85
9.2.3	JENIS KUD MENURUT JENIS USAHANYA, DIRINCI PER DESA / KELURAHAN, 2017	86
BAB X.	KEGIATAN SOSIAL LAINNYA	
10.1	JUMLAH ANGGOTA PRAMUKA DIRINCI MENURUT TINGKATANNYA DAN DESA/ KELURAHAN, 2017	89
10.2	JUMLAH KARANG TARUNA DAN ANGGOTA DIRINCI PER DESA / KELURAHAN, 2017	90
10.3	JUMLAH SARANA DAN PRASARANA OLAH RAGA DIRINCI PER DESA / KELURAHAN, 2017	91
10.4	JUMLAH RUMAH TINGGAL DAN TYPE BANGUNAN DIRINCI PER DESA/ KELURAHAN, 2017	92
10.5	JUMLAH SARANA KOMUNIKASI DIRINCI PER DESA/ KELURAHAN 2017	93
10.6	JUMLAH TV, RADIO, PELANGGAN KORAN DAN MAJALAH DIRINCI PER DESA/ KELURAHAN, 2017	94

Bab I

Keadaan Geografis



TABEL 1.1. : LUAS WILAYAH MENURUT PENGGUNAANNYA DIRINCI PER DESA /KELURAHAN, 2017

Desa/Kelurahan	Luas (km ²)	Sawah (ha)	Tegalan (ha)	Perkebunan (ha)	Pekarangan (ha)
(1)	(2)	(3)	(4)	(5)	(6)
1. Pancasari	12,80	-	303,40	365,00	35,00
2. Wanagiri	15,75	-	359,40	417,00	38,00
3. Ambengan	13,96	125,00	166,10	476,90	33,00
4. Gitgit	14,27	22,00	313,00	984,00	39,00
5. Pegayaman	15,84	70,00	326,00	897,00	46,00
6. Silangjana	11,24	147,00	351,00	368,00	26,00
7. Pegadungan	9,99	232,00	470,00	207,00	29,00
8. Padangbulia	10,79	162,00	322,00	473,90	34,10
9. Sukasada	7,15	146,00	292,00	116,00	61,00
10. Sambangan	7,67	196,00	197,00	183,00	68,00
11. Panji	10,61	329,00	255,00	125,00	139,00
12. Panji Anom	8,90	318,00	245,50	186,00	30,50
13. Tegallinggah	9,36	55,00	200,00	283,00	30,00
14. Selat	9,65	120,00	308,00	207,50	29,00
15. Kayuputih	14,95	48,00	468,00	350,00	64,00
J u m l a h	172,93	1.970,00	4.576,40	5.639,30	701,60
2016	172,93	2.102,00	4.599,90	5.549,10	609,60
2015	172,93	2.118,00	4.599,40	5.541,00	609,00
2014	172,93	2.122,00	4.599,40	5.540,00	606,00
2013	172,93	2.168,00	4.793,40	5.343,00	563,00

Sumber : - Kades/Lurah se - Kecamatan Sukasada
- Mantri Pertanian Kecamatan Sukasada

LANJUTAN TABEL 1.1 :

Desa/Kelurahan	Kuburan (ha)	Kolam / Tambak (ha)	Hutan Negara (ha)	Lainnya (ha)
(1)	(7)	(8)	(9)	(10)
1. Pancasari	2,00	-	432,60	142,00
2. Wanagiri	2,00	-	670,00	89,00
3. Ambengan	3,00	-	470,00	122,00
4. Gitgit	2,00	-	-	67,00
5. Pegayaman	3,00	-	140,00	102,00
6. Silangjana	2,00	-	173,00	57,00
7. Pegadungan	2,00	-	30,00	49,00
8. Padangbulia	2,00	-	-	85,00
9. Sukasada	3,00	-	-	97,00
10. Sambangan	2,00	-	40,00	81,00
11. Panji	3,00	-	70,00	140,00
12. Panji Anom	2,00	-	60,00	48,00
13. Tegallinggah	2,00	-	190,00	176,00
14. Selat	2,50	-	238,00	60,00
15. Kayuputih	3,00	-	452,00	110,00
J u m l a h	35,50	-	2.965,60	1.425,00
2016	35,50	-	2.965,60	1.425,00
2015	35,00	-	2.965,60	1.425,00
2014	35,00	-	2.965,60	1.425,00
2013	35,00	-	2.965,60	1.425,00

Sumber : - Kades/Lurah se - Kecamatan Sukasada
- Mantri Pertanian Kecamatan Sukasada

Bab II

Pemerintahan

<https://pulelengkab.bps.go.id>



TABEL 2.1. : LETAK, STATUS, KETINGGIAN SERTA KLASIFIKASI DESA
DIRINCI PER DESA / KELURAHAN, 2017

Desa/Kelurahan	Letak Desa		Status Desa *)	
	Pantai	Bukan Pantai	Kota	Pedesaan
(1)	(2)	(3)	(4)	(5)
1. Pancasari	-	1	1	-
2. Wanagiri	-	1	-	1
3. Ambengan	-	1	-	1
4. Gitgit	-	1	-	1
5. Pegayaman	-	1	-	1
6. Silangjana	-	1	-	1
7. Pegadungan	-	1	-	1
8. Padangbulia	-	1	-	1
9. Sukasada	-	1	1	-
10. Sambangan	-	1	1	-
11. Panji	-	1	-	1
12. Panji Anom	-	1	-	1
13. Tegallinggah	-	1	-	1
14. Selat	-	1	-	1
15. Kayuputih	-	1	-	1
Jumlah	-	15	3	12
2016	-	15	3	12
2015	-	15	3	12
2014	-	15	3	12
2013	-	15	3	12

Sumber : - Kades/Lurah se - Kecamatan Sukasada

*) Sesuai dengan konsep BPS

LANJUTAN TABEL 2.1 :

Desa/Kelurahan	Ketinggian dari permukaan laut	Klasifikasi Desa			Type L K M D *)		
		Swadaya	Swakarya	Swasembada	I	II	III
(1)	(2)	(3)	(4)	(5)	(6)	(7)	(8)
1. Pancasari	850	-	-	1	-	-	1
2. Wanagiri	1.220	-	-	1	-	-	1
3. Ambengan	550	-	-	1	-	-	1
4. Gitgit	700	-	-	1	-	-	1
5. Pegayaman	475	-	-	1	-	-	1
6. Silangjana	350	-	-	1	-	-	1
7. Pegadungan	420	-	-	1	-	-	1
8. Padangbulia	415	-	-	1	-	-	1
9. Sukasada	196	-	-	1	-	-	1
10. Sambangan	250	-	-	1	-	-	1
11. Panji	315	-	-	1	-	-	1
12. Panji Anom	320	-	-	1	-	-	1
13. Tegallinggah	475	-	-	1	-	-	1
14. Selat	314	-	-	1	-	-	1
15. Kayuputih	400	-	-	1	-	-	1
J u m l a h	196	-	-	15	-	-	15
2016	196	-	-	15	-	-	15
2015	196	-	-	15	-	-	15
2014	196	-	-	15	-	-	15
2013	196	-	-	15	-	-	15

Sumber : - Kades/Lurah se - Kecamatan Sukasada

Catatan : Baris jumlah adalah ketinggian ibu kota kecamatan

TABEL 2.2. : JUMLAH DUSUN/BANJAR, LINGKUNGAN DAN RUKUN TANGGA
DIRINCI PER DESA / KELURAHAN, 2017

Desa/Kelurahan	Dusun / Banjar	Lingkungan	Rukun Tangga
(1)	(2)	(3)	(4)
1. Pancasari	5	-	-
2. Wanagiri	3	-	-
3. Ambengan	4	-	-
4. Gitgit	4	-	-
5. Pegayaman	5	-	-
6. Silangjana	2	-	-
7. Pegadungan	4	-	-
8. Padangbulia	5	-	-
9. Sukasada	-	5	-
10. Sambangan	3	-	-
11. Panji	8	-	-
12. Panji Anom	4	-	-
13. Tegallingg	5	-	-
14. Selat	7	-	-
15. Kayuputih	5	-	-
Jumlah	64	5	-
2016	64	5	-
2015	64	5	-
2014	64	5	-
2013	63	5	-

Sumber : - Kades/Lurah se - Kecamatan Sukasada

TABEL 2.3. : JUMLAH DESA ADAT DAN AWIG-AWIG
DIRINCI PER DESA / KELURAHAN, 2017

Desa/Kelurahan	Jumlah Desa Adat	Awig-Awig Tertulis		Keterangan
		Sudah	Belum	
(1)	(2)	(3)	(4)	(5)
1. Pancasari	-	-	-	-
2. Wanagiri	-	-	-	-
3. Ambengan	-	-	-	-
4. Gitgit	2	2	-	-
5. Pegayaman	-	-	-	-
6. Silangjana	-	-	-	-
7. Pegadungan	3	3	-	-
8. Padangbulia	-	-	-	-
9. Sukasada	3	3	-	-
10. Sambangan	-	-	-	-
11. Panji	-	-	-	-
12. Panji Anom	-	-	-	-
13. Tegallingah	-	-	-	-
14. Selat	-	-	-	-
15. Kayuputih	2	2	-	-
Jumlah	10	10	-	-
2016	20	20	-	-
2015	20	20	-	-
2014	20	20	-	-
2013	20	20	-	-

Sumber : - Kades/Lurah se - Kecamatan Sukasada

TABEL 2.4. : JUMLAH PAMONG DESA / KELURAHAN MENURUT JABATAN
DIRINCI PER DESA / KELURAHAN, 2017

Desa/Kelurahan	Banyaknya Pamong Desa/Kelurahan							Jumlah
	Kepala Desa	Lurah	Kepala Urusan	Juru Tulis/Sekretaris	Kelian Dinas / Dusun	Kepala Lingkungan	Adminis-trasi Lainnya	
(1)	(2)	(3)	(4)	(5)	(6)	(7)	(8)	(9)
1. Pancasari	1	-	6	1	5	-	-	13
2. Wanagiri	1	-	6	1	3	-	-	11
3. Ambengan	1	-	6	1	4	-	-	12
4. Gitgit	1	-	6	1	4	-	-	12
5. Pegayaman	1	-	6	1	5	-	-	13
6. Silangjana	1	-	6	1	2	-	-	10
7. Pegadungan	1	-	6	1	4	-	-	12
8. Padangbulia	1	-	6	1	5	-	-	13
9. Sukasada	-	1	4	1	-	5	-	11
10. Sambangan	1	-	6	1	3	-	-	11
11. Panji	1	-	6	1	8	-	-	16
12. Panji Anom	1	-	6	1	4	-	-	12
13. Tegallinggah	1	-	6	1	5	-	-	13
14. Selat	1	-	6	1	7	-	-	15
15. Kayuputih	1	-	6	1	5	-	-	13
Jumlah	14	1	88	15	64	5	-	187
2016	14	1	75	15	64	5	-	174
2015	14	1	75	15	64	5	-	174
2014	14	1	75	15	64	5	-	174
2013	14	1	75	15	63		-	173

Sumber : - Kades/Lurah se - Kecamatan Sukasada

TABEL 2.5 : JUMLAH PAMONG DESA / LURAH DIRINCI MENURUT PENDIDIKANNYA, 2017

Desa/Kelurahan	Pendidikan					Jumlah
	SD	SLTP	SLTA	Sarjana Muda	Sarjana	
(1)	(2)	(3)	(4)	(5)	(6)	(7)
1. Pancasari	-	-	12	-	1	13
2. Wanagiri	-	-	9	1	1	11
3. Ambengan	-	-	10	-	2	12
4. Gitgit	-	-	11	-	1	12
5. Pegayaman	-	3	10	-	-	13
6. Silangjana	-	-	7	-	3	10
7. Pegadungan	-	-	10	-	2	12
8. Padangbulia	-	-	10	1	2	13
9. Sukasada	-	-	10	-	1	11
10. Sambangan	-	-	9	-	2	11
11. Panji	-	-	14	1	1	16
12. Panji Anom	-	-	7	3	2	12
13. Tegallinggah	-	-	9	1	3	13
14. Selat	-	-	11	-	4	15
15. Kayuputih	-	-	10	2	1	13
Jumlah	-	3	149	9	26	187
2016	-	6	151	3	14	174
2015	-	19	148	-	7	174
2014	7	17	141	-	9	174
2013	7	17	140	-	9	173

Sumber : - Kades/Lurah se - Kecamatan Sukasada

TABEL 2.6 : JUMLAH ANGGOTA HANSIP DAN YANG TELAH MENDAPAT
PENDIDIKAN SUSKALAK A DAN B DIRINCI PER DESA / KELURAHAN, 2017

Desa/Kelurahan	Jumlah Anggota Hansip		Pendidikan Suskalak A	Pendidikan Suskalak B	Pembinaan	Bantuan Pakaian (Stel)
	Lk	Pr				
(1)	(2)	(3)	(4)	(5)	(6)	(7)
1. Pancasari	24	-	-	-	24	-
2. Wanagiri	34	-	-	-	34	-
3. Ambengan	18	-	-	-	18	-
4. Gitgit	36	-	-	-	36	-
5. Pegayaman	62	-	-	-	62	-
6. Silangjana	27	-	-	-	27	-
7. Pegadungan	31	-	-	-	31	-
8. Padangbulia	31	-	-	-	31	-
9. Sukasada	30	-	-	-	30	-
10. Sambangan	39	-	-	-	39	-
11. Panji	42	-	-	-	42	-
12. Panji Anom	29	-	-	-	29	-
13. Tegallinggah	23	-	-	-	23	-
14. Selat	68	-	-	-	68	-
15. Kayuputih	33	-	-	-	33	-
Jumlah	527	-	-	-	527	-
2016	527	-	-	-	527	-
2015	583	-	-	-	583	-
2014	583	-	26	30	583	...
2013	591	-	-	-	591	-

Sumber : - Kades/Lurah se - Kecamatan Sukasada

Bab III

Kependudukan



TABEL 3.1.1. JUMLAH PENDUDUK KABUPATEN BULELENG MENURUT KECAMATAN
DAN JENIS KELAMIN, 2017

Kecamatan	Laki-laki (000 jiwa)	Perempuan (000 jiwa)	Jumlah (000 jiwa)	Sex Rasio	Kepadatan (jiwa/km ²)
(1)	(2)	(3)	(4)	(5)	(6)
1 Gerokgak	42,10	41,79	83,89	100,74	235
2 Seririt	35,63	36,94	72,57	96,45	649
3 Busungbiu	20,27	20,55	40,82	98,64	208
4 Banjar	35,78	36,48	72,26	98,08	419
5 Sukasada	38,35	38,74	77,09	98,99	446
6 Buleleng	68,09	68,70	136,79	99,11	2914
7 Sawan	29,86	30,62	60,48	97,52	654
8 Kubutambahan	28,11	27,44	55,55	102,44	470
9 Tejakula	27,41	26,74	54,15	102,51	554
Jumlah	325,60	328,00	653,60	99,27	479
2016	323,80	326,30	650,10	99,23	476
2015	321,90	324,30	646,20	99,26	473
2014	320,00	322,30	642,30	99,29	470
2013	318,00	320,30	638,30	99,28	467

Sumber: Hasil Proyeksi Jumlah Penduduk Hasil SP2010

TABEL 3.1.2. JUMLAH PENDUDUK KECAMATAN SUKASADA MENURUT KELOMPOK UMUR DAN JENIS KELAMIN, 2017

Kelompok Umur	Laki-laki (000 jiwa)	Perempuan (000 jiwa)	Jumlah (000 jiwa)
(1)	(2)	(3)	(4)
0-4	3,34	3,19	6,53
5-9	3,52	3,44	6,96
10-14	3,76	3,51	7,27
15-19	3,44	3,21	6,65
20-24	2,93	2,84	5,77
25-29	2,86	2,85	5,71
30-34	2,71	2,61	5,32
35-39	2,52	2,56	5,08
40-44	2,63	2,75	5,38
45-49	2,71	2,97	5,68
50-54	2,49	2,65	5,14
55-59	1,77	1,82	3,59
60-64	1,22	1,44	2,66
65-69	0,95	1,05	2,00
70-74	0,7	0,87	1,57
75+	0,8	0,98	1,78
Total	38,35	38,74	77,09
2016	38,06	38,43	76,49
2015	37,72	38,07	75,79
2014	37,39	37,75	75,14
2013	37,03	37,4	74,43

Sumber: Hasil Proyeksi Jumlah Penduduk Hasil SP2010

TABEL 3.1.3. JUMLAH PENDUDUK KECAMATAN SUKASADA MENURUT DESA/KELURAHAN DAN JENIS KELAMIN, 2010

Desa/Kelurahan	Laki-laki (jiwa)	Perempuan (jiwa)	Jumlah (jiwa)
(1)	(2)	(3)	(4)
1 PANCASARI	2.323	2.424	4.747
2 WANAGIRI	1.794	1.663	3.457
3 AMBENGAN	1.839	1.938	3.777
4 GITGIT	1.400	1.429	2.829
5 PEGAYAMAN	2.580	2.753	5.333
6 SILANGJANA	915	916	1.831
7 PEGADUNGAN	1.036	1.083	2.119
8 PADANGBULIA	1.636	1.677	3.313
9 SUKASADA	3.183	3.248	6.431
10 SAMBANGAN	3160	2826	5986
11 PANJI	4351	4553	8904
12 PANJI ANOM	2847	2884	5731
13 TEGAL LINGGAH	3173	3166	6339
14 SELAT	3488	3460	6948
15 KAYUPUTIH	2180	2125	4305
KEC. SUKASADA	35.905	36.145	72.050

Sumber: Hasil Sensus Penduduk Tahun 2010 (SP2010)

Bab IV

Sosial



TABEL 4.1.1 JUMLAH SEKOLAH TAMAN KANAK - KANAK, GURU, MURID DAN JUMLAH PENDUDUK UMUR 5 - 6 TAHUN DIRINCI PER DESA / KELURAHAN, 2017

Desa/Kelurahan	Taman kanak-kanak		Jumlah guru	Jumlah murid	
	Negeri	Swasta		Negeri	Swasta
	(1)	(2)	(3)	(4)	(5)
1. Pancasari	-	1	4	-	90
2. Wanagiri	1	-	4	62	-
3. Ambengan	-	1	4	-	45
4. Gitgit	-	1	3	-	29
5. Pegayaman	-	2	7	-	73
6. Silangjana	-	-	-	-	-
7. Pegadungan	-	1	4	-	25
8. Padangbulia	-	2	7	-	51
9. Sukasada	-	3	13	-	108
10. Sambangan	-	4	14	-	218
11. Panji	-	2	7	-	80
12. Panji Anom	1	2	9	32	46
13. Tegallinggah	-	1	14	-	144
14. Selat	-	4	4	-	61
15. Kayuputih	-	-	-	-	-
Jumlah	2	24	94	94	970
2016	1	23	100	44	1 022
2015	-	25	96	-	1 072
2014	-	26	94	-	1 049
2013	-	27	101	-	981

Sumber : - Kades/Lurah se - Kecamatan Sukasada

TABEL 4.1.2 JUMLAH SEKOLAH, MURID, GURU, SD NEGERI, SWASTA DAN MI
DIRINCI PER DESA / KELURAHAN, 2017

Desa/Kelurahan	Sekolah Dasar Negeri Non Inpres			Sekolah Dasar Negeri Inpres		
	Jumlah sekolah	Jumlah murid	Jumlah guru	Jumlah sekolah	Jumlah murid	Jumlah guru
(1)	(2)	(3)	(4)	(5)	(6)	(7)
1. Pancasari	3	601	39	-	-	-
2. Wanagiri	4	503	41	-	-	-
3. Ambengan	3	430	28	-	-	-
4. Gitgit	4	441	41	-	-	-
5. Pegayaman	3	580	34	-	-	-
6. Silangjana	2	206	20	-	-	-
7. Pegadungan	3	199	28	-	-	-
8. Padangbulia	3	358	29	-	-	-
9. Sukasada	5	644	51	-	-	-
10. Sambangan	3	468	34	-	-	-
11. Panji	6	902	65	-	-	-
12. Panji Anom	4	600	39	-	-	-
13. Tegallinghah	4	519	41	-	-	-
14. Selat	6	807	65	-	-	-
15. Kayuputih	5	567	48	-	-	-
Jumlah	58	7 825	603	-	-	-
2016	58	7 776	550	-	-	-
2015	58	7 777	423	-	-	-
2014	58	7 822	347	-	-	-
2013	58	7 731	560	-	-	-

Sumber : - Kades/Lurah se - Kecamatan Sukasada

Desa/Kelurahan	Madrasah Ibtidaiyah Negeri			Madrasah Ibtidaiyah Swasta		
	Jumlah sekolah	Jumlah murid	Jumlah guru	Jumlah sekolah	Jumlah murid	Jumlah guru
(1)	(2)	(3)	(4)	(5)	(6)	(7)
1. Pancasari	-	-	-	-	-	-
2. Wanagiri	-	-	-	-	-	-
3. Ambengan	-	-	-	-	-	-
4. Gitgit	-	-	-	-	-	-
5. Pegayaman	-	-	-	1	215	15
6. Silangjana	-	-	-	-	-	-
7. Pegadungan	-	-	-	-	-	-
8. Padangbulia	-	-	-	-	-	-
9. Sukasada	-	-	-	-	-	-
10. Sambangan	-	-	-	-	-	-
11. Panji	-	-	-	-	-	-
12. Panji Anom	-	-	-	-	-	-
13. Tegallingsah	1	261	22	1	259	21
14. Selat	-	-	-	-	-	-
15. Kayuputih	-	-	-	-	-	-
Jumlah	1	261	22	2	474	36
2016	1	275	15	3	580	43
2015	1	273	15	2	313	17
2014	1	277	15	2	282	27
2013	1	281	19	2	285	27

Sumber : - Kades/Lurah se - Kecamatan Sukasada

TABEL 4.1.3 JUMLAH SEKOLAH, MURID, GURU, SLTP NEGERI, SWASTA DAN MTS
DIRINCI PER DESA / KELURAHAN, 2017

Desa/Kelurahan	SLTP Negeri			SLTP Swasta			Madrasah Tsanawiyah (MTS)			
	Sekolah (Buah)	Murid (Orang)	Guru (Orang)	Sekolah (Buah)	Murid (Orang)	Guru (Orang)	Sekolah (Buah)	Murid (Orang)	Guru (Orang)	
	(1)	(2)	(3)	(4)	(5)	(6)	(7)	(2)	(3)	(4)
1. Pancasari	1	784	37	-	-	-	-	-	-	-
2. Wanagiri	-	-	-	1	163	12	-	-	-	-
3. Ambengan	-	-	-	-	-	-	-	-	-	-
4. Gitgit	-	-	-	-	-	-	-	-	-	-
5. Pegayaman	1	52	4	1	129	17	1	35	5	
6. Silangjana	-	-	-	-	-	-	-	-	-	-
7. Pegadungan	-	-	-	-	-	-	-	-	-	-
8. Padangbulia	1	318	25	-	-	-	-	-	-	-
9. Sukasada	1	794	53	-	-	-	-	-	-	-
10. Sambangan	1	786	57	-	-	-	-	-	-	-
11. Panji	-	-	-	-	-	-	-	-	-	-
12. Panji Anom	1	287	28	-	-	-	-	-	-	-
13. Tegallingham	-	-	-	-	-	-	1	133	18	
14. Selat	-	-	-	1	325	19	-	-	-	-
15. Kayuputih	1	146	16	-	-	-	-	-	-	-
Jumlah	7	3 167	220	3	617	48	2	168	23	
2016	7	3 174	211	3	643	48	1	135	18	
2015	7	2 973	211	3	500	34	1	119	18	
2014	7	2 923	202	3	303	34	1	119	18	
2013	7	2 826	213	3	537	44	1	154	17	

Sumber : - Kades/Lurah se - Kecamatan Sukasada

TABEL 4.1.4 JUMLAH SEKOLAH, MURID, GURU, SLTA NEGERI, SWASTA DAN MA
DIRINCI PER DESA / KELURAHAN, 2017

Desa/Kelurahan	SLTA NEGERI			SLTA Swasta			Madrasah Aliyah (MA)		
	Jumlah sekolah	Jumlah murid	Jumlah guru	Jumlah sekolah	Jumlah murid	Jumlah guru	Jumlah sekolah	Jumlah murid	Jumlah guru
(1)	(2)	(3)	(4)	(5)	(6)	(7)	(2)	(3)	(4)
1. Pancasari	-	-	-	2	688	56	-	-	-
2. Wanagiri	-	-	-	-	-	-	-	-	-
3. Ambengan	-	-	-	-	-	-	-	-	-
4. Gitgit	-	-	-	-	-	-	-	-	-
5. Pegayaman	-	-	-	-	-	-	-	-	-
6. Silangjana	-	-	-	-	-	-	1	75	18
7. Pegadungan	-	-	-	-	-	-	-	-	-
8. Padangbulia	-	-	-	-	-	-	-	-	-
9. Sukasada	1	412	34	1	24	13	-	-	-
10. Sambangan	1	817	79	-	-	-	-	-	-
11. Panji	-	-	-	-	-	-	-	-	-
12. Panji Anom	-	-	-	-	-	-	-	-	-
13. Tegallinggah	-	-	-	-	-	-	1	93	17
14. Selat	-	-	-	1	118	18	-	-	-
15. Kayuputih	-	-	-	-	-	-	-	-	-
Jumlah	2	1 229	113	4	830	87	2	168	35
2016	2	978	123	4	826	106	2	121	38
2015	2	826	119	3	713	69	2	114	34
2014	2	814	119	3	472	66	2	114	33
2013	2	812	128	3	492	82	2	177	49

Sumber : - Kades/Lurah se - Kecamatan Sukasada

Tabel 4.2.1 JUMLAH SARANA KESEHATAN
DIRINCI PER DESA / KELURAHAN, 2017

Desa/Kelurahan	SARANA KESEHATAN							
	Puskes- mas	Puskes mas perawa tan	puskes mas pemban tu	puskes mas keli ling	pos- yandu	rumah sakit	praktek dokter	rumah parame dis
(1)	(2)	(3)	(4)	(5)	(6)	(7)	(8)	(9)
1. Pancasari	1	-	-	1	3		3	3
2. Wanagiri	-	-	1	-	3		-	1
3. Ambengan	-	-	1	-	4		2	1
4. Gitgit	-	-	1	-	4		-	1
5. Pegayaman	-	-	1	-	6		-	1
6. Silangjana	-	-	1	-	2		-	1
7. Pegadungan	-	-	1	-	6		-	1
8. Padangbulia	-	-	1	-	5		-	1
9. Sukasada	1	-	-	1	7		1	1
10. Sambangan	-	-	1	-	4		1	1
11. Panji	-	-	1	-	10		1	-
12. Panji Anom	-	-	1	-	5		-	1
13. Tegallinggah	-	-	1	-	8		-	1
14. Selat	-	-	1	-	13		-	1
15. Kayuputih	-	-	1	-	6		-	1
Jumlah	2		13	2	86		8	16
2016	2	-	13	2	86	-	8	16
2015	2	-	13	-	86	-	7	16
2014	2	-	12	2	86	-	7	16
2013	2	-	12	2	86	-	4	15

Sumber : - Kades/Lurah se - Kecamatan Sukasada

TABEL 4.2.2 JUMLAH TENAGA MEDIS, PARAMEDIS, DAN NON MEDIS
DIRINCI PER DESA / KELURAHAN, 2017

Desa/Kelurahan	TENAGA MEDIS						
	DOKTER UMUM	DOKTER GIGI	DOKTER BEDAH	DOKTER DALAM	DOKTER THT	DOKTER MATA	DOKTER KULIT/ KLM
(1)	(2)	(3)	(4)	(5)	(6)	(7)	(8)
1. Pancasari	3	1	-	-	-	-	-
2. Wanagiri	-	-	-	-	-	-	-
3. Ambengan	2	-	-	-	-	-	-
4. Gitgit	-	-	-	-	-	-	-
5. Pegayaman	-	-	-	-	-	-	-
6. Silangjana	-	-	-	-	-	-	-
7. Pegadungan	-	-	-	-	-	-	-
8. Padangbulia	-	-	-	-	-	-	-
9. Sukasada	3	2	-	-	-	-	-
10. Sambangan	1	-	-	-	-	-	-
11. Panji	3	-	-	-	-	-	-
12. Panji Anom	-	-	-	-	-	-	-
13. Tegallinggah	-	-	-	-	-	-	-
14. Selat	-	-	-	-	-	-	-
15. Kayuputih	-	-	-	-	-	-	-
Jumlah	12	3	-	-	-	-	-
2016	12	3	-	-	-	-	-
2015	12	3	-	-	-	-	-
2014	12	3	-	-	-	-	-
2013	10	2	-	-	-	-	-

Sumber : - Kades/Lurah se - Kecamatan Sukasada

Desa/Kelurahan	TENAGA MEDIS					TENAGA NON MEDIS
	DOKTER SPESIALIS			PARAMEDIS		
	OBGIN	ANAK	TULANG	BIDAN	PERAWAT	
(1)	(9)	(10)	(11)	(12)	(13)	(14)
1. Pancasari	-	-	-	6	5	7
2. Wanagiri	-	-	-	1	-	-
3. Ambengan	-	-	-	1	1	-
4. Gitgit	-	-	-	1	-	-
5. Pegayaman	-	-	-	1	1	-
6. Silangjana	-	-	-	1	-	-
7. Pegadungan	-	-	-	1	-	-
8. Padangbulia	-	-	-	1	-	-
9. Sukasada	-	-	-	9	8	9
10. Sambangan	-	-	-	1	-	-
11. Panji	-	-	-	1	-	-
12. Panji Anom	-	-	-	1	-	-
13. Tegallinggah	-	-	-	1	-	-
14. Selat	-	-	-	1	1	-
15. Kayuputih	-	-	-	1	1	-
Jumlah	-	-	-	28	17	16
2016	-	-	-	28	17	16
2015	12	3	-	-	-	-
2014	-	-	-	28	17	16
2013	-	-	-	25	16	17

Sumber : - Kades/Lurah se - Kecamatan Sukasada

TABEL 4.2.3 JUMLAH ORANG JOMPO, ANAK TERLANTAR, DAN PENDERITA CACAT
DIRINCI PER DESA/KELURAHAN, 2017

Desa/Kelurahan	ORANG JOMPO	ANAK TERLANTAR/ YATIM PIATU	PENDERITA CACAT			
			TUNA NETRA	TUNA RUNGU	CACAT FISIK	CACAT MENTAL
(1)	(2)	(3)	(4)	(5)	(6)	(7)
1. Pancasari	18	2	-	2	2	2
2. Wanagiri	16	1	3	1	-	2
3. Ambengan	31	2	6	3	8	2
4. Gitgit	17	1	-	-	-	-
5. Pegayaman	39	3	8	11	-	1
6. Silangjana	15	2	2	7	5	-
7. Pegadungan	17	2	1	3	4	1
8. Padangbulia	25	3	5	4	3	2
9. Sukasada	22	4	3	16	10	2
10. Sambangan	27	2	-	3	-	3
11. Panji	38	5	4	2	-	1
12. Panji Anom	32	3	5	15	3	3
13. Tegallinggah	36	4	5	4	7	-
14. Selat	24	4	8	19	23	1
15. Kayuputih	21	3	-	-	10	-
	378	41	50	90	75	20
2016	381	51	45	58	55	6
2015	429	50	56	97	65	27
2014	394	63	69	72	106	28
2013	330	52	72	72	112	28

Sumber : - Kades/Lurah se - Kecamatan Sukasada

TABEL 4.2.4 JUMLAH PUS, AKSEPTOR DENGAN PEMAKAIAN ALAT KONTRASEPSI
DIRINCI PER DESA/KELURAHAN, 2017

Desa/Kelurahan	JUMLAH PUS	JUMLAH AKSEPTOR	ALAT KONTRASEPSI			
			PIL	KONDOM	IUD	SUNTIKAN
(1)	(2)	(3)	(4)	(5)	(6)	(7)
1. Pancasari	1048	827	60	23	268	419
2. Wanagiri	718	583	42	25	179	290
3. Ambengan	945	826	73	70	258	366
4. Gitgit	731	599	57	27	176	303
5. Pegayaman	1068	926	125	46	162	508
6. Silangjana	547	445	36	31	135	202
7. Pegadungan	555	434	19	38	135	210
8. Padangbulia	724	617	24	28	254	260
9. Sukasada	1189	949	95	14	287	498
10. Sambangan	1156	981	134	21	383	372
11. Panji	1492	1293	88	69	328	738
12. Panji Anom	1225	990	144	10	246	525
13. Tegallinggah	1343	980	154	58	143	565
14. Selat	1451	1151	36	76	364	570
15. Kayuputih	1021	826	34	57	278	444
Jumlah	15 213	12 427	1 121	593	3 596	6 270
2016	15 226	12 435	1 108	578	3 532	6 406
2015	15 260	12 357	1 101	576	3 407	6 326
2014	15 255	12 438	1 093	570	3 591	6 176
2013	15 224	13 204	1 078	593	4 499	6 388

Sumber : - Kades/Lurah se - Kecamatan Sukasada

Desa/Kelurahan	ALAT KONTRASEPSI		
	IMPLANT	VASEKTOMI	TUBEKTOMI
(1)	(2)	(3)	(4)
1. Pancasari	21	1	30
2. Wanagiri	23	3	21
3. Ambengan	29	4	26
4. Gitgit	8	2	26
5. Pegayaman	56	3	26
6. Silangjana	22	3	16
7. Pegadungan	21	-	11
8. Padangbulia	20	8	23
9. Sukasada	20	1	34
10. Sambangan	13	1	57
11. Panji	37	6	27
12. Panji Anom	42	-	23
13. Tegallinggah	24	-	34
14. Selat	4	5	94
15. Kayuputih	7	-	6
Jumlah	347	37	454
2016	325	37	448
2015	322	38	447
2014	293	37	348
2013	248	39	359

Sumber : - Kades/Lurah se - Kecamatan Sukasada

TABEL 4.3.1 JUMLAH TINDAK KEJAHATAN / PELANGGARAN YANG DIRINCI PER DESA/KELURAHAN, 2017

Desa/Kelurahan	JENIS TINDAK KEJAHATAN					
	PEN-CURIAN	PEM-BUNUHAN	PENG-ANIANIYAAN	PERAM-POKAN	NARKO TIK	LAIN NYA
(1)	(2)	(3)	(4)	(5)	(6)	(7)
1. Pancasari	-	-	-	-	-	-
2. Wanagiri	1	-	-	-	-	1
3. Ambengan	-	-	-	-	-	1
4. Gitgit	-	-	-	-	-	-
5. Pegayaman	-	-	1	-	-	-
6. Silangjana	-	-	-	-	-	-
7. Pegadungan	-	-	-	-	-	1
8. Padangbulia	-	-	-	-	-	-
9. Sukasada	-	-	-	-	-	-
10. Sambangan	1	-	-	-	-	-
11. Panji	1	-	1	-	-	2
12. Panji Anom	-	-	-	-	-	1
13. Tegallinggah	-	-	-	-	-	-
14. Selat	-	-	-	-	-	-
15. Kayuputih	-	-	-	-	-	-
Jumlah	3	-	2	-	-	6
2016	12	-	15	-	-	29
2015	2	-	2	-	-	5
2014	6	-	2	-	-	10
2013	11	-	7	-	-	8

Sumber : - Kapolsek Kecamatan Sukasada

TABEL 4.4.1 PERSENTASE PENDUDUK MENURUT AGAMA
DIRINCI PER DESA/KELURAHAN, 2017

Desa/Kelurahan	AGAMA				
	ISLAM	HINDU	BUDHA	PROTESTAN	KATOLIK
(1)	(2)	(3)	(4)	(5)	(6)
1. Pancasari
2. Wanagiri
3. Ambengan
4. Gitgit
5. Pegayaman
6. Silangjana
7. Pegadungan
8. Padangbulia
9. Sukasada
10. Sambangan
11. Panji
12. Panji Anom
13. Tegallinggah
14. Selat
15. Kayuputih
Jumlah
2016
2015	12,41	85,78	0,00	1,70	0,11
2014	12,23	86,80	0,00	0,89	0,08
2013	13,37	85,56	0,12	0,84	0,10

Sumber : - Kantor Desa/Lurah Se-Kecamatan Sukasada

TABEL 4.4.2 JUMLAH TEMPAT IBADAH
DIRINCI PER DESA/KELURAHAN, 2017

Desa/Kelurahan	PURA			GEREJA	MASJID	WIHARA	LAIN NYA
	Sad Kahya ngan	Dang Kahya ngan	Kahyangan Tiga				
(1)	(2)	(3)	(4)	(5)	(6)	(7)	(8)
1. Pancasari	-	-	3	-	1	-	-
2. Wanagiri	-	-	3	-	-	-	-
3. Ambengan	-	-	8	-	-	-	-
4. Gitgit	-	-	5	1	-	-	-
5. Pegayaman	-	-	3	-	1	-	-
6. Silangjana	-	-	4	-	-	-	-
7. Pegadungan	-	-	11	-	-	-	-
8. Padangbulia	-	-	9	-	-	-	-
9. Sukasada	-	-	12	-	-	-	-
10. Sambangan	-	-	6	2	-	-	-
11. Panji	-	-	9	-	-	-	-
12. Panji Anom	-	-	3	1	3	-	-
13. Tegallinggah	-	-	5	-	4	-	-
14. Selat	-	-	11	-	-	-	-
15. Kayuputih	-	-	7	-	-	-	-
Jumlah	-	-	99	4	9	-	-
2016	-	-	99	5	9	-	-
2015	-	-	99	5	9	-	-
2014	-	-	99	4	9	-	-
2013	-	-	99	4	9	-	-

Sumber : - Kantor Desa Se-Kecamatan Sukasada

Bab V

Pertanian



TABEL 5.1.1 LUAS TANAM, LUAS PANEN, DAN PRODUKSI TANAMAN PADI SAWAH
DIRINCI PER DESA/KELURAHAN, 2017

Desa/Kelurahan	Luas Tanam	Luas Panen	Produksi	Rata-Rata Produksi
	(ha)	(ha)	(ton)	(ton/ha)
(1)	(2)	(3)	(4)	(5)
1. Pancasari	-	-	-	-
2. Wanagiri	-	-	-	-
3. Ambengan	316	316	2.212	7
4. Gitgit	63	63	441	7
5. Pegayaman	86	86	602	7
6. Silangjana	336	336	2.016	6
7. Pegadungan	469	469	3.283	7
8. Padangbulia	360	360	2.520	7
9. Sukasada	328	328	1.968	6
10. Sambangan	367	367	2.202	6
11. Panji	766	766	4.596	6
12. Panji Anom	692	692	4.844	7
13. Tegallinggah	34	34	204	6
14. Selat	83	83	498	6
15. Kayuputih	48	48	288	6
Jumlah	3.948	3.948	25.674	84
2016	4.000	4.000	27.420	7
2015	3.870	3.859	26.186	
2014	3.708	3.708	25.586	7
2013	3.697	3.812	26.198	7

Sumber :
- Kades/Lurah se - Kecamatan Sukasada
- Mantri Pertanian Kecamatan Sukasada

TABEL 5.1.2 LUAS TANAM, LUAS PANEN, DAN PRODUKSI TANAMAN KEDELE DAN KACANG HIJAU
DIRINCI PER DESA/KELURAHAN, 2017

Desa/Kelurahan	Kedele				Kacang Hijau			
	Luas Tanam	Luas Panen	Produksi	Rata-Rata Produksi	Luas Tanam	Luas Panen	Produksi	Rata-Rata Produksi
	(ha)	(ha)	(ton)	(ton/ha)	(ha)	(ha)	(ton)	(ton/ha)
(1)	(2)	(3)	(4)	(5)	(6)	(7)	(8)	(9)
1. Pancasari	-	-	-	-	-	-	-	-
2. Wanagiri	-	-	-	-	-	-	-	-
3. Ambengan	-	-	-	-	-	-	-	-
4. Gitgit	-	-	-	-	-	-	-	-
5. Pegayaman	-	-	-	-	-	-	-	-
6. Silangjana	-	-	-	-	-	-	-	-
7. Pegadungan	-	-	-	-	-	-	-	-
8. Padangbulia	-	-	-	-	-	-	-	-
9. Sukasada	-	-	-	-	-	-	-	-
10. Sambangan	-	-	-	-	-	-	-	-
11. Panji	-	-	-	-	-	-	-	-
12. Panji Anom	-	-	-	-	-	-	-	-
13. Tegallinggah	-	-	-	-	20	20	22	1,1
14. Selat	-	-	-	-	-	-	-	-
15. Kayuputih	-	-	-	-	-	-	-	-
Jumlah	-	-	-	-	20	20	22	1,10
2016	6,00	6,00	19,2	3,20	95,00	95,00	66,00	0,69
2015	2,00	2,00	1,28	0,64	4,00	4,00	2,24	0,56
2014	-	-	-	-	86,00	85,00	136,00	1,60
2013	5,00	4,00	5,86	2,13	133,00	133,00	105,00	3,90

Sumber : - Kades/Lurah se - Kecamatan Sukasada

- Mantri Pertanian Kecamatan Sukasada

TABEL 5.1.3 LUAS TANAM, LUAS PANEN, DAN PRODUKSI TANAMAN JAGUNG DAN KACANG TANAH DIRINCI PER DESA/KELURAHAN, 2017

Desa/Kelurahan	JAGUNG				KACANG TANAH			
	Luas Tanam	Luas Panen	Produksi	Rata-Rata Produksi	Luas Tana m	Luas Panen	Produksi	Rata-Rata Produksi
	(ha)	(ha)	(ton)	(ton/ha)	(ha)	(ha)	(ton)	(ton/ha)
(1)	(2)	(3)	(4)	(5)	(6)	(7)	(8)	(9)
1. Pancasari	-	-	-	-	-	-	-	-
2. Wanagiri	-	-	-	-	-	-	-	-
3. Ambengan	-	-	-	-	-	-	-	-
4. Gitgit	-	-	-	-	-	-	-	-
5. Pegayaman	2	2	14,6	7,30	-	-	-	-
6. Silangjana	-	-	-	-	-	-	-	-
7. Pegadungan	-	-	-	-	-	-	-	-
8. Padangbulia	-	-	-	-	-	-	-	-
9. Sukasada	-	-	-	-	-	-	-	-
10. Sambangan	4	4	29,2	7,30	-	-	-	-
11. Panji	2	2	15	7,50	-	-	-	-
12. Panji Anom	3	3	22	7,30	-	-	-	-
13. Tegallingah	22	22	162,8	7,40	2	2	10,2	5,1
14. Selat	-	-	-	-	-	-	-	-
15. Kayuputih	-	-	-	-	-	-	-	-
Jumlah	33	33	243,6	36,80	2	2	10,2	5,1
2016	149,00	149,00	1143,00	...	1,00	1,00	5,6	5,6
2015	228,00	228,00	655,00		-	-	-	-
2014	3,00	3,00	-		-	-	-	-
2013	52,00	52,00	91,77		-	-	-	-

Sumber : - Kades/Lurah se - Kecamatan Sukasada
 - Mantri Pertanian Kecamatan Sukasada

TABEL 5.1.4 LUAS AREAL SAWAH DAN BENDUNGAN PADA DAERAH IRIGASI
 YANG DIKELOLA P.U DIRINCI MENURUT TINGKAT JARINGAN IRIGASINYA
 DAN DESA/KELURAHAN, 2017

Desa/Kelurahan	Tingkat Jaringan (ha)			Luas areal (ha)		Jumlah Bendungan (buah)
	Teknis	Semi Teknis	Sederhana	Baku	Fungsional	
(1)	(2)	(3)	(4)	(5)	(6)	(7)
1. Pancasari	-	-	-	-	-	-
2. Wanagiri	-	-	-	-	-	-
3. Ambengan	-	125	-	125	125	2
4. Gitgit	-	22	-	22	22	1
5. Pegayaman	-	70	-	70	70	-
6. Silangjana	-	147	-	147	147	1
7. Pegadungan	-	232	-	232	232	1
8. Padangbulia	-	162	-	162	162	-
9. Sukasada	-	146	-	146	146	-
10. Sambangan	-	196	-	196	196	1
11. Panji	-	329	-	329	329	2
12. Panji Anom	-	232	86	318	318	2
13. Tegallinggah	-	55	-	55	55	1
14. Selat	-	-	-	-	-	-
15. Kayuputih	-	-	-	-	-	-
Jumlah	-	1.716	86	1.802	1.802	11
2016	-	1.811	86	2.102	2.102	11
2015	-	1.811	86	2.118	2.118	11
2014	-	1.804	86	2.122	2.122	11
2013	-	2.082	86	2.168	2.168	11

Sumber : - Kades/Lurah se - Kecamatan Sukasada
 - Mantri Pertanian Kecamatan Sukasada

TABEL 5.1.5 JUMLAH SUBAK SAWAH DAN LUAS AREAL SAWAH BAKU
DIRINCI MENURUT JARINGAN IRIGASINYA, 2017

Desa/Kelurahan	Jumlah Subak Sawah	Tingkat Jaringan Irigasi					Jumlah Areal (ha)
		Teknis	Semi Teknis	Sederhana	Sederhana non P.U	Tadah Hujan	
(1)	(2)	(3)	(4)	(5)	(6)	(7)	(8)
1. Pancasari	-	-	-	-	-	-	-
2. Wanagiri	-	-	-	-	-	-	-
3. Ambengan	3	-	125	-	-	-	-
4. Gitgit	2	-	22	-	-	-	-
5. Pegayaman	1	-	70	-	-	-	-
6. Silangjana	5	-	147	-	-	-	-
7. Pegadungan	7	-	232	-	-	-	-
8. Padangbulia	5	-	162	-	-	-	-
9. Sukasada	5	-	146	-	-	-	-
10. Sambangan	5	-	196	-	-	-	-
11. Panji	8	-	329	-	-	-	-
12. Panji Anom	7	-	232	86	-	-	-
13. Tegallinggah	2	-	55	-	-	-	-
14. Selat	9	-	-	-	-	120	-
15. Kayuputih	3	-	-	-	-	48	-
Jumlah	62	-	1.716	86	-	168	1.970
2016	62	-	1.814	86	-	205	2.102
2015	62	-	1.811	86	-	221	2.118
2014	62	-	1.804	86	-	232	2.122
2013	62	-	1.826	86	-	255	2.167

Sumber : - Kades/Lurah se - Kecamatan Sukasada
- Mantri Pertanian Kecamatan Sukasada

TABEL 5.2.1 PRODUKSI TANAMAN BUAH - BUAHAN
DIRINCI MENURUT DESA/KELURAHAN, 2017

Desa/Kelurahan	Buah-Buahan					
	Durian (ton)	Mangga (ton)	Anggur (ton)	Pisang (ton)	Rambutan (ton)	Lainnya (ton)
(1)	(2)	(3)	(4)	(5)	(6)	(7)
1. Pancasari	-	-	-	-	-	60
2. Wanagiri	-	-	-	35	-	281
3. Ambengan	45	21	-	60	15	105
4. Gitgit	45	31	-	142	102	98
5. Pegayaman	62	49	-	146	97	225
6. Silangjana	37	33	-	262	48	136
7. Pegadungan	11	96	-	99	112	93
8. Padangbulia	45	87	-	97	196	85
9. Sukasada	19	43	-	19	135	70
10. Sambangan	37	48	-	15	149	69
11. Panji	60	150	-	60	250	73
12. Panji Anom	46	187	-	93	218	92
13. Tegallinggah	38	10	-	36	337	94
14. Selat	13	653	-	75	350	112
15. Kayuputih	12	817	-	22	351	84
Jumlah	470	2.225	-	1.161	2.360	1.677
2016	446	2.781	-	880	3.061	1.664
2015	488	3.326	-	939	3.275	1.749
2014	915	4.368	-	1.307	1.609	1.582
2013	1.049	7.924	-	1.963	1.871	1.667

Sumber : - Kades/Lurah se - Kecamatan Sukasada
- Mantri Pertanian Kecamatan Sukasada

TABEL 5.3.1 LUAS TANAM, PRODUKSI PERKEBUNAN RAKYAT, DAN SUBAK ABIAN
DIRINCI PER DESA/KELURAHAN, 2017

Desa/Kelurahan	Kelapa		Kopi	
	Luas Tanam	Produksi	Luas Tanam	Produksi
	(ha)	(kwintal)	(ha)	(kwintal)
	(1)	(2)	(3)	(4)
1. Pancasari	-	-	60,00	-
2. Wanagiri	-	-	657,00	3.284,90
3. Ambengan	57,00	376,20	54,00	244,83
4. Gitgit	19,00	106,88	299,00	
5. Pegayaman	30,00	166,32	338,00	1.605,10
6. Silangjana	40,00	263,17	266,00	1.127,92
7. Pegadungan	62,00	318,01	140,00	183,20
8. Padangbulia	56,00	342,91	-	-
9. Sukasada	58,00	385,27	-	-
10. Sambangan	52,00	407,40	6,00	32,10
11. Panji	96,00	346,50	23,00	46,00
12. Panji Anom	52,00	643,90	9,00	99,00
13. Tegallinggah	34,00	210,54	300,00	1.360,27
14. Selat	72,00	453,60	260,00	3.325,90
15. Kayuputih	132,00	873,60	141,00	723,04
J u m l a h	760,00	4.894,30	2.553,00	12.032,26
2016	760,00	5.509,19	1.827,50	6.788,05
2015	797,00	5.044,34	2.553,00	10.950,92
2014	760,00	4.975,74	2.553,00	8.271,90
2013	760,00	6.828,20	1.837,00	8.886,55

Sumber : - Kades/Lurah se - Kecamatan Sukasada
- Mantri Pertanian Kecamatan Sukasada

LANJUTAN TABEL 5.3.1

Desa/Kelurahan	Cengkeh		Vanili	
	Luas Tanam	Produksi	Luas Tanam	Produksi
	(ha)	(kwintal)	(ha)	(kwintal)
(1)	(2)	(3)	(4)	(5)
1. Pancasari	-	-	-	...
2. Wanagiri	21,00	73,50	1,00	...
3. Ambengan	69,00	303,85	2,00	...
4. Gitgit	94,00	363,80	3,00	...
5. Pegayaman	119,00	478,40	3,00	...
6. Silangjana	36,00	291,25	5,00	...
7. Pegadungan	53,00	239,20	1,00	...
8. Padangbulia	55,00	228,96	2,00	...
9. Sukasada	4,00	16,00	-	...
10. Sambangan	7,00	36,05	1,00	...
11. Panji	24,00	102,00	1,00	...
12. Panji Anom	37,00	173,90	3,00	...
13. Tegallinggah	61,00	319,20	5,00	...
14. Selat	39,00	201,63	5,00	...
15. Kayuputih	75,00	401,50	5,00	...
J u m l a h	694,00	3.229,24	37,00	...
2016	1.474,50	4.036,86	36,00	...
2015	690,00	3.450,00	39,00	...
2014	690,00	3.394,15	38,00	...
2013	690,00	3.720,00	37,00	...

Sumber : - Kades/Lurah se - Kecamatan Sukasada
 - Mantri Pertanian Kecamatan Sukasada

LANJUTAN TABEL 5.3.1

Desa/Kelurahan	Jambu Mete		Coklat	
	Luas Tanam	Produksi	Luas Tanam	Produksi
	(ha)	(kwintal)	(ha)	(kwintal)
	(1)	(2)	(3)	(4)
1. Pancasari	-	-	-	-
2. Wanagiri	-	-	3,00	-
3. Ambengan	-	-	9,00	
4. Gitgit	-	-	14,00	8,54
5. Pegayaman	-	-	17,00	0,44
6. Silangjana	-	-	8,00	6,80
7. Pegadungan	-	-	7,00	3,92
8. Padangbulia	-	-	7,00	2,82
9. Sukasada	-	-	3,00	2,00
10. Sambangan	2,00	...	8,00	0,40
11. Panji	3,00	...	4,00	2,66
12. Panji Anom	4,00	...	5,00	3,51
13. Tegallingah	6,00	...	7,00	6,10
14. Selat	8,00	...	21,00	22,44
15. Kayuputih	54,00	...	24,00	20,32
J u m l a h	77,00	...	137,00	79,95
2016	-	...	137,00	304,71
2015	77,00	...	137,00	166,29
2014	77,00	...	137,00	250,71
2013	77,00	80,85	137,00	413,80

Sumber : - Kades/Lurah se - Kecamatan Sukasada
 - Mantri Pertanian Kecamatan Sukasada

LANJUTAN TABEL 5.3.1

Desa/Kelurahan	Tembakau		Subak Abian	
	Luas Tanam	Produksi	Jumlah Subak	Jumlah Anggota
	(ha)	(kwintal)		
(1)	(2)	(3)	(4)	(5)
1. Pancasari	-	-	1,00	162,00
2. Wanagiri	-	-	6,00	442,00
3. Ambengan	-	-	1,00	113,00
4. Gitgit	-	-	3,00	179,00
5. Pegayaman	-	-	1,00	75,00
6. Silangjana	-	-	1,00	31,00
7. Pegadungan	-	-	-	-
8. Padangbulia	-	-	-	-
9. Sukasada	-	-	-	-
10. Sambangan	46,00	795,34	-	-
11. Panji	95,50	1.651,19	-	-
12. Panji Anom	29,00	501,41	1,00	102,00
13. Tegallinggah	18,00	311,22	1,00	207,00
14. Selat	-	-	1,00	166,00
15. Kayuputih	-	-	3,00	163,00
Jumlah	188,50	3.259,16	19	1 640
2016	205,00	3.544,45	19	1 640
2015	188,50	-	19	1 640
2014	188,50	-	19	1 640
2013	245,50	4.246,25	13	1 660

Sumber : - Kades/Lurah se - Kecamatan Sukasada
 - Mantri Pertanian Kecamatan Sukasada

TABEL 5.4.1 JUMLAH POPULASI TERNAK
DIRINCI PER DESA / KELURAHAN, 2017

Desa/Kelurahan	Jumlah Ternak (Ekor)						
	Sapi	Babi	Kambing	Kerbau	Kuda	Domba	Ternak Lain nya
(1)	(2)	(3)	(4)	(5)	(6)	(7)	(8)
1. Pancasari	672	367	-	-	-	-	-
2. Wanagiri	1 056	442	417	-	-	-	268
3. Ambengan	728	558	-	-	-	-	-
4. Gitgit	317	276	216	-	-	-	-
5. Pegayaman	355	541	140	-	-	-	52
6. Silangjana	439	84	-	-	-	-	-
7. Pegadungan	476	671	82	-	-	-	-
8. Padangbulia	639	509	-	-	-	-	56
9. Sukasada	559	572	55	7	-	-	-
10. Sambangan	375	502	-	-	-	-	-
11. Panji	994	993	-	-	-	-	-
12. Panji Anom	749	922	87	-	-	-	-
13. Tegallinggah	804	650	492	-	-	-	-
14. Selat	866	642	422	-	-	-	-
15. Kayuputih	1 050	509	253	-	-	-	-
J u m l a h	10 079	8 238	2 164	7	-	-	376
2016	11 082	15 815	2 195	7	-	26	371
2015	10 773	16 646	2 213	7	-	29	369
2014	11 634	17 133	2 868	5	-	44	405
2013	13 535	15 190	3 386	-	-	43	790

Sumber : - Kades/Lurah se - Kecamatan Sukasada
- Mantri Pertanian Kecamatan Sukasada

TABEL 5.4.2 JUMLAH POPULASI UNGGAS
DIRINCI PER DESA / KELURAHAN, 2017

Desa/Kelurahan	Jumlah Unggas (Ekor)			
	Ayam	Itik	Unggas Lainnya	Jumlah
(1)	(2)	(3)	(4)	(5)
1. Pancasari	1 761	-	-	1 761
2. Wanagiri	3 718	139	268	4 125
3. Ambengan	7 453	468	-	7 921
4. Gitgit	3 738	46	-	3 784
5. Pegayaman	4 971	125	52	5 148
6. Silangjana	3 256	-	-	3 256
7. Pegadungan	1 694	-	-	1 694
8. Padangbulia	4 368	160	56	4 584
9. Sukasada	3 469	462	-	3 931
10. Sambangan	4 915	51	-	4 966
11. Panji	8 127	66	-	8 193
12. Panji Anom	7 264	62	-	7 326
13. Tegallinggah	7 629	132	-	7 761
14. Selat	5 554	-	-	5 554
15. Kayuputih	3 746	58	-	3 804
J u m l a h	71 663	1 769	376	73 808
2016	80 001	1 573	371	81 465
2015	82 835	2 297	369	2 104
2014	83 814	2 417	405	2 417
2013	71 766	3 387	569	7 605

Sumber :
- Kades/Lurah se - Kecamatan Sukasada
- Mantri Pertanian Kecamatan Sukasada

TABEL 5.5.1 JUMLAH SARANA PERIKANAN
DIRINCI PER DESA / KELURAHAN, 2017

Desa/Kelurahan	Balai Kelompok Nelayan (Buah)	Tempat Pelelangan Ikan (Buah)	Balai Benih Ikan (Buah)	Perahu/Jukung (Buah)	Perahu/Kapal Motor Tempel (Buah)
(1)	(2)	(3)	(4)	(5)	(6)
1. Pancasari	2	-	-	45	-
2. Wanagiri	1	-	-	15	-
3. Ambengan	-	-	-	-	-
4. Gitgit	-	-	-	-	-
5. Pegayaman	-	-	-	-	-
6. Silangjana	-	-	-	-	-
7. Pegadungan	-	-	-	-	-
8. Padangbulia	-	-	-	-	-
9. Sukasada	-	-	-	-	-
10. Sambangan	-	-	-	-	-
11. Panji	-	-	-	-	-
12. Panji Anom	-	-	-	-	-
13. Tegallinggah	-	-	-	-	-
14. Selat	-	-	-	-	-
15. Kayuputih	-	-	-	-	-
Jumlah	3	-	-	60	-
2016	3	-	-	-	-
2015	3	-	-	51	-
2014	3	-	-	47	-
2013	3	-	-	47	-

Sumber : - Kades/Lurah se - Kecamatan Sukasada
- Mantri Pertanian Kecamatan Sukasada

TABEL 5.5.2 LUAS PRODUKSI KOLAM, TAMBAK DAN PENANGKAPAN DI LAUT
DIRINCI PER DESA / KELURAHAN, 2017

Desa/Kelurahan	Kolam		Tambak		Danau		Laut	
	Luas (ha)	Produksi (ton)	Luas (ha)	Produksi (ton)	Luas (ha)	Produksi (ton)	Luas (ha)	Produksi (ton)
(1)	(2)	(3)	(4)	(5)	(6)	(7)	(8)	(9)
1. Pancasari	-	-	-	-	336,00	90,00	-	-
2. Wanagiri	0,34	-	-	-	-	-	-	-
3. Ambengan	0,28	5,00	-	-	-	-	-	-
4. Gitgit	0,06	0,95	-	-	-	-	-	-
5. Pegayaman	0,68	-	-	-	-	-	-	-
6. Silangjana	0,81	0,31	-	-	-	-	-	-
7. Pegadungan	0,83	0,50	-	-	-	-	-	-
8. Padangbulia	0,30	0,38	-	-	-	-	-	-
9. Sukasada	1,09	3,80	-	-	-	-	-	-
10. Sambangan	1,05	0,30	-	-	-	-	-	-
11. Panji	0,96	0,59	-	-	-	-	-	-
12. Panji Anom	0,30	-	-	-	-	-	-	-
13. Tegallingah	0,05	-	-	-	-	-	-	-
14. Selat	0,31	0,31	-	-	-	-	-	-
15. Kayuputih	0,08	-	-	-	-	-	-	-
Jumlah	7,14	12,14	-	-	336,00	90,00	-	-
2016	7,05	9,12	-	-	336,00	85,00	-	-
2015	7,38	8,07	-	-	336,00	80,00	-	-
2014	6,52	4,27	-	-	336,00	31,50	-	-
2013	6,37	4,10	-	-	336,00	29,50	-	-

Sumber : - Kades/Lurah se - Kecamatan Sukasada
- Mantri Pertanian Kecamatan Sukasada


TABEL 5.6.1 LUAS HUTAN DAN JENISNYA
DIRINCI PER DESA / KELURAHAN, 2017

Desa/Kelurahan	Luas Kawasan Hutan	Jenis Hutan				Hutan Wisata
		Hutan Lindung	Hutan Produksi		Hutan Swaka M Satwa /CA	
			Terbatas	Tetap		
(1)	(ha)	(ha)	(ha)	(ha)	(ha)	(ha)
1. Pancasari	924,50	60,00	-	-	358,20	506,30
2. Wanagiri	470	470,00	-	-	-	-
3. Ambengan	165,66	165,66	-	-	-	-
4. Gitgit	-	-	-	-	-	-
5. Pegayaman	140,00	140,00	-	-	-	-
6. Silangjana	11,28	11,28	-	-	-	-
7. Pegadungan	30,16	30,16	-	-	-	-
8. Padangbulia	-	-	-	-	-	-
9. Sukasada	-	-	-	-	-	-
10. Sambangan	130,00	130,00	-	-	-	-
11. Panji	170,00	170,00	-	-	-	-
12. Panji Anom	50,00	50,00	-	-	-	-
13. Tegallinggah	80,00	80,00	-	-	-	-
14. Selat	540,00	540,00	-	-	-	-
15. Kayuputih	50,00	50,00	-	-	-	-
Jumlah	2.761,60	1.897,10	-	-	358,20	506,30
2016	2.761,60	1.897,10	-	-	358,20	506,30
2015	2.761,60	1.897,10	-	-	358,20	506,30
2014	2.761,60	1.897,10	-	-	358,20	506,30
2013	2.761,60	1.897,10	-	-	358,20	506,30

Sumber : - Kades/Lurah se - Kecamatan Sukasada
- Mantri Pertanian Kecamatan Sukasada

Bab VI

Industri



TABEL 6.1 JUMLAH UNIT USAHA INDUSTRI MENURUT KELOMPOK INDUSTRI
DIRINCI PER DESA/KELURAHAN, 2017

Desa/Kelurahan	Pengolahan Pangan		Sandang & Kulit		Kimia dan Bahan Bangunan	
	Jumlah Usaha	Tenaga Kerja	Jumlah Usaha	Tenaga Kerja	Jumlah Usaha	Tenaga Kerja
(1)	(2)	(3)	(4)	(5)	(6)	(7)
1. Pancasari	17	34	-	-	1	4
2. Wanagiri	15	30	-	-	-	-
3. Ambengan	14	28	-	-	-	-
4. Gitgit	10	20	-	-	1	3
5. Pegayaman	9	18	-	-	-	-
6. Silangjana	7	14	-	-	-	-
7. Pegadungan	9	18	-	-	-	-
8. Padangbulia	11	22	-	-	2	6
9. Sukasada	18	36	-	-	1	3
10. Sambangan	16	32	-	-	1	4
11. Panji	34	68	-	-	2	6
12. Panji Anom	8	16	-	-	1	3
13. Tegallinggah	9	18	-	-	1	3
14. Selat	13	26	-	-	1	3
15. Kayuputih	7	14	-	-	-	-
Jumlah	197	394	-	-	11	35
2016	204	710	-	-	14	48
2015	201	702	-	-	14	47
2014	195	689	-	-	12	39
2013	195	689	-	-	13	42

Sumber : - Kades/Lurah se - Kecamatan Sukasada

Desa/Kelurahan	Kerajinan Logam		Kerajinan Lainnya		Jumlah	
	Jumlah Usaha	Tenaga Kerja	Jumlah Usaha	Tenaga Kerja	Jumlah Usaha	Tenaga Kerja
	(1)	(2)	(3)	(4)	(5)	(6)
1. Pancasari	-	-	9	27	27	65
2. Wanagiri	-	-	7	21	22	51
3. Ambengan	-	-	90	180	104	208
4. Gitgit	-	-	5	15	16	38
5. Pegayaman	-	-	4	12	13	30
6. Silangjana	-	-	8	24	15	38
7. Pegadungan	-	-	6	18	15	36
8. Padangbulia	-	-	22	88	35	116
9. Sukasada	3	8	71	142	93	189
10. Sambangan	1	2	56	112	74	150
11. Panji	-	-	23	46	59	120
12. Panji Anom	-	-	16	32	25	51
13. Tegallinggah	-	-	53	106	63	127
14. Selat	-	-	26	52	40	81
15. Kayuputih	-	-	22	44	29	58
Jumlah	4	10	418	919	630	1.358
2016	7	23	915	2.218	1.140	3.058
2015	7	24	1.135	3.111	1.357	3.884
2014	6	21	1.132	3.104	1.345	3.853
2013	7	23	1.128	3.093	1.343	3.847

Sumber : - Kades/Lurah se - Kecamatan Sukasada

TABEL 6.2 JUMLAH PERUSAHAAN INDUSTRI KECIL / KERAJINAN RUMAH TANGGA
MENURUT JENIS USAHA DAN JUMLAH TENAGA KERJA
DIRINCI PER DESA/KELURAHAN, 2017

Desa/Kelurahan	Industri Kecil		Kerajinan Rumah tangga		Jumlah	
	Jumlah Usaha	Tenaga Kerja	Jumlah Usaha	Tenaga Kerja	Jumlah Usaha	Tenaga Kerja
(1)	(2)	(3)	(4)	(5)	(6)	(7)
1. Pancasari	1	5	26	60	27	65
2. Wanagiri	1	5	21	46	22	51
3. Ambengan	14	70	90	138	104	208
4. Gitgit	1	5	15	33	16	38
5. Pegayaman	1	5	12	25	13	30
6. Silangjana	1	5	14	33	15	38
7. Pegadungan	2	10	13	26	15	36
8. Padangbulia	6	30	29	86	35	116
9. Sukasada	16	80	77	109	93	189
10. Sambangan	7	35	67	115	74	150
11. Panji	6	31	53	89	59	120
12. Panji Anom	2	10	23	41	25	51
13. Tegallingah	6	30	57	97	63	127
14. Selat	2	10	38	71	40	81
15. Kayuputih	1	5	28	53	29	58
Jumlah	67	336	563	1.022	630	1.358
2016	119	595	1.021	2.463	1.140	3.058
2015	113	578	1.244	3.306	1.357	3.884
2014	132	668	1.213	3.185	1.345	3.853
2013	169	923	1.174	2.924	1.343	3.847

Sumber : - Kades/Lurah se - Kecamatan Sukasada

TABEL 6.3 JUMLAH USAHA, TENAGA KERJA DAN PRODUKSI GALIAN C YANG POTENSIAL
MENURUT JENISNYA DIRINCI PER DESA / KELURAHAN, 2017

Desa/Kelurahan	BATU			TANAH LIAT		
	Jumlah Usaha	Tenaga Kerja	Produksi (m3)	Jumlah Usaha	Tenaga Kerja	Produksi (m3)
(1)	(2)	(3)	(4)	(5)	(6)	(7)
1. Pancasari	-	-	-	-	-	-
2. Wanagiri	-	-	-	-	-	-
3. Ambengan	-	-	-	-	-	-
4. Gitgit	-	-	-	-	-	-
5. Pegayaman	-	-	-	-	-	-
6. Silangjana	-	-	-	-	-	-
7. Pegadungan	-	-	-	-	-	-
8. Padangbulia	-	-	-	-	-	-
9. Sukasada	-	-	-	-	-	-
10. Sambangan	-	-	-	-	-	-
11. Panji	-	-	-	-	-	-
12. Panji Anom	-	-	-	-	-	-
13. Tegallinggah	-	-	-	-	-	-
14. Selat	-	-	-	-	-	-
15. Kayuputih	-	-	-	-	-	-
Jumlah	-	-	-	-	-	-
2016	-	-	-	-	-	-
2015	-	-	-	-	-	-
2014	6	12	197	-	-	-
2013	9	16	271	-	-	-

Sumber : - Kades/Lurah se - Kecamatan Sukasada

TABEL 6.4 JUMLAH DUSUN YANG TELAH BERLISTRIK DAN JUMLAH PELANGGAN
DIRINCI PER DESA/KELURAHAN, 2017

Desa/Kelurahan	Desa Berlistrik	JUMLAH DUSUN	JUMLAH DUSUN BERLISTRIK	JUMLAH PELANGGAN
(1)	(2)	(3)	(4)	(5)
1. Pancasari	1	5	5	1.311
2. Wanagiri	1	3	3	789
3. Ambengan	1	4	4	1.073
4. Gitgit	1	4	4	890
5. Pegayaman	1	5	5	1.521
6. Silangjana	1	2	2	643
7. Pegadungan	1	4	4	734
8. Padangbulia	1	5	5	1.025
9. Sukasada	1	5	5	2.013
10. Sambangan	1	3	3	1.160
11. Panji	1	8	8	2.805
12. Panji Anom	1	4	4	1.711
13. Tegallinggah	1	5	5	1.501
14. Selat	1	7	7	1.871
15. Kayuputih	1	5	5	1.286
Jumlah	15	69	69	20.333
2016	15	69	69	12.598
2015	15	69	69	12.358
2014	15	69	69	12.300
2013	15	68	68	12.235

Sumber : - Kades/Lurah se - Kecamatan Sukasada

TABEL 6.5 JUMLAH SUMUR POMPA TANGAN DALAM, DANGKAL, SUMUR GALI, SUMBER MATA AIR, PENDUDUK TERLAYANI DIRINCI PER DESA/KELURAHAN, 2017

Desa/Kelurahan	SPT DALAM		SPT DANGKAL		SUMUR GALI		SUMBER MATA AIR	
	BUAH	PDDK TERLAYANI	BUAH	PDDK TERLAYANI	BUAH	PDDK TERLAYANI	BUAH	PDDK TERLAYANI
(1)	(2)	(3)	(4)	(5)	(6)	(7)	(8)	(9)
1. Pancasari	-	-	-	-	-	-	2	98
2. Wanagiri	-	-	-	-	-	-	2	356
3. Ambengan	-	-	-	-	-	-	5	472
4. Gitgit	-	-	-	-	-	-	4	385
5. Pegayaman	-	-	-	-	-	-	4	229
6. Silangjana	-	-	-	-	-	-	3	360
7. Pegadungan	-	-	-	-	-	-	3	267
8. Padangbulia	-	-	-	-	-	-	3	178
9. Sukasada	-	-	-	-	-	-	7	247
10. Sambangan	-	-	-	-	-	-	3	246
11. Panji	-	-	-	-	-	-	4	259
12. Panji Anom	-	-	-	-	-	-	6	282
13. Tegallinggah	1	87	-	-	-	-	6	273
14. Selat	-	-	-	-	-	-	3	206
15. Kayuputih	2	300	-	-	-	-	3	195
Jumlah	3	387	-	-	-	-	58	4.053
2016	3	387	-	-	-	-	58	4.053
2015	53	4.089
2014	3	139	-	-	-	-	53	-
2013	2	56	-	-	-	-	53	-

Sumber : - Kades/Lurah se - Kecamatan Sukasada

TABEL 6.6 SAMBUNGAN RUMAH DAN HIDRAN UMUM PDAM, IKK
DIRINCI PER DESA / KELURAHAN, 2017

Desa/Kelurahan	Debit Sumber Air (lt/dt)	Kapasitas Produksi (lt/dt)	Sambungan Rumah		Hidran Umum	
			Buah	Penduduk Terlayani (orang)	Buah	Penduduk Terlayani (orang)
(1)	(2)	(3)	(4)	(5)	(6)	(7)
1. Pancasari	15	7	783	4.773	-	-
2. Wanagiri	-	-	-	-	-	-
3. Ambengan	-	-	-	-	-	-
4. Gitgit	77	77	4	2.984	-	-
5. Pegayaman	-	-	-	-	-	-
6. Silangjana	-	-	-	-	-	-
7. Pegadungan	-	-	-	-	-	-
8. Padangbulia	10	10	-	-	-	-
9. Sukasada	-	-	1.253	6.148	-	-
10. Sambangan	-	-	537	2.130	-	-
11. Panji	-	-	-	-	-	-
12. Panji Anom	-	-	-	-	-	-
13. Tegallinggah	-	-	-	-	-	-
14. Selat	-	-	-	-	-	-
15. Kayuputih	-	-	-	-	-	-
Jumlah	102	94	2.577	16.035	-	-
2016	102	94	2.577	16.026	-	-
2015	102	94	2.566	15.992	-	-
2014	102	94	2.450	15.876	-	-
2013	102	94	2.442	15.842	-	-

Sumber : - Kades/Lurah se - Kecamatan Sukasada

Bab VII

Perdagangan



Tabel 7.1 JUMLAH PASAR DAN PERTOKOAN
DIRINCI PER DESA/KELURAHAN, 2017

Desa/Kelurahan	Jenis Pasar				Jenis Pertokoan		
	Pasar Kab.	Pasar Desa	Tenten	Pasar Hewan	Toko	Kios	Warung
(1)	(2)	(3)	(4)	(5)	(6)	(7)	(8)
1. Pancasari	-	1	-	1	37	65	44
2. Wanagiri	-	-	-	-	19	-	38
3. Ambengan	-	-	-	-	28	-	41
4. Gitgit	-	-	-	-	25	-	38
5. Pegayaman	-	-	-	-	19	-	29
6. Silangjana	-	-	-	-	15	-	22
7. Pegadungan	-	-	-	-	17	-	29
8. Padangbulia	-	-	-	-	28	-	37
9. Sukasada	1	-	-	-	39	14	56
10. Sambangan	-	-	-	-	33	-	43
11. Panji	-	1	-	-	38	16	58
12. Panji Anom	-	-	-	-	20	-	43
13. Tegallingah	-	-	-	-	29	-	41
14. Selat	-	-	-	-	31	-	49
15. Kayuputih	-	-	-	-	26	-	36
Jumlah	1	2	-	1	404	95	604
2016	1	2	-	1	404	95	604
2015	1	2	-	1	388	59	581
2014	1	2	-	1	388	59	536
2013	1	3	-	-	388	59	491

Sumber : - Kades/Lurah se - Kecamatan Sukasada

Tabel 7.2 JUMLAH KIOS, LOS, DAN PEDAGANG YANG TERTAMPUNG
DIRINCI PER DESA/KELURAHAN, 2017

Desa/Kelurahan	Kios Dalam Pasar		Los Dalam pasar	
	Jumlah Kios	Jumlah Pedagang	Jumlah Kios	Jumlah Pedagang
(1)	(2)	(3)	(4)	(5)
1. Pancasari	65	65	58	60
2. Wanagiri	-	-	-	-
3. Ambengan	-	-	-	-
4. Gitgit	-	-	-	-
5. Pegayaman	-	-	-	-
6. Silangjana	-	-	-	-
7. Pegadungan	-	-	-	-
8. Padangbulia	-	-	-	-
9. Sukasada	14	14	5	9
10. Sambangan	-	-	-	-
11. Panji	16	16	12	14
12. Panji Anom	-	-	-	-
13. Tegallinggah	-	-	-	-
14. Selat	-	-	-	-
15. Kayuputih	-	-	-	-
Jumlah	95	95	75	83
2016	95	95	75	83
2015	81	88	3	75
2014	81	88	3	75
2013	95	102	-	75

Sumber : - Kades/Lurah se - Kecamatan Sukasada

Bab VIII

Perhubungan



TABEL 8.1.1 PANJANGNYA PRASARANA JALAN DAN JUMLAH JEMBATAN
DIRINCI MENURUT JENISNYA DAN DESA / KELURAHAN, 2017

Desa/Kelurahan	Jalan Kabupaten				
	Panjang Jalan (km)			Jembatan	
	Aspal	Krokol	Tanah	Batu/Beton	Batu/Besi
(1)	(2)	(3)	(4)	(5)	(6)
1. Pancasari	5,50	-	-	-	-
2. Wanagiri	10,00	-	-	-	-
3. Ambengan	3,00	-	-	-	-
4. Gitgit	10,00	-	-	-	-
5. Pegayaman	1,50	-	-	-	-
6. Silangjana	2,00	-	-	-	-
7. Pegadungan	2,70	-	-	-	-
8. Padangbulia	8,00	-	-	-	-
9. Sukasada	2,00	-	-	-	-
10. Sambangan	13,00	-	-	-	-
11. Panji	9,00	-	-	-	-
12. Panji Anom	5,00	-	-	-	-
13. Tegallinggah	4,00	-	-	-	-
14. Selat	6,50	-	-	-	-
15. Kayuputih	4,00	-	-	-	-
Jumlah	86,20	-	-	-	-
2016	60,14	-	9,00	-	-
2015	60,14	-	6,60	-	-
2014	57,86	-	8,60	-	-
2013	55,86	-	10,60	-	-

Sumber : - Kades/Lurah se - Kecamatan Sukasada

LANJUTAN TABEL 8.1.1

Desa/Kelurahan	Jalan Desa					
	Panjang Jalan (km)			Jembatan		
	Aspal	Krokol	Tanah	Batu/Beton	Batu/Besi	
(1)	(2)	(3)	(4)	(5)	(6)	
1. Pancasari	5,50	5,00	-	-	-	-
2. Wanagiri	10,00	1,30	-	7,70	-	-
3. Ambengai	3,00	7,50	-	3,00	2,00	1,00
4. Gitgit	10,00	6,00	-	9,00	-	-
5. Pegayama	1,50	3,00	-	3,00	-	-
6. Silangjana	2,00	1,50	-	2,00	-	-
7. Pegadung	2,70	4,00	-	2,00	-	-
8. Padangbu	8,00	7,00	-	2,50	-	-
9. Sukasada	2,00	1,00	-	-	3,00	-
10. Sambang	13,00	3,00	-	2,00	-	1,00
11. Panji	9,00	3,00	-	2,00	4,00	-
12. Panji Anor	5,00	5,50	-	2,00	-	-
13. Tegallingg	4,00	2,00	-	2,00	-	-
14. Selat	6,50	7,00	-	2,00	2,00	-
15. Kayuputih	4,00	5,00	-	1,50	1,00	-
Jumlah		61,80	-	40,70	12,00	2,00
2016		61,80	-	39,50	-	0,61
2015		134,60	-	39,00	-	0,58
2014		134,60	-	39,00	-	0,58
2013		134,60	-	39,00	-	0,58

Sumber : - Kades/Lurah se - Kecamatan Sukasada

TABEL 8.1.2 KONDISI SARANA / PRASARANA JALAN PROPINSI DAN JEMBATAN
DIRINCI PER DESA / KELURAHAN, 2017

Desa/Kelurahan	Jalan Propinsi (km)			Jembatan (m)		
	Baik	Sedang	Rusak	Baik	Sedang	Rusak
(1)	(2)	(3)	(4)	(5)	(6)	(7)
1. Pancasari	-	-	-	-	-	-
2. Wanagiri	9,59	-	-	-	-	-
3. Ambengan	-	-	-	-	-	-
4. Gitgit	-	-	-	-	-	-
5. Pegayaman	-	-	-	-	-	-
6. Silangjana	-	-	-	-	-	-
7. Pegadungan	-	-	-	-	-	-
8. Padangbulia	-	-	-	-	-	-
9. Sukasada	-	-	-	-	-	-
10. Sambangan	-	-	-	-	-	-
11. Panji	-	-	-	-	-	-
12. Panji Anom	-	-	-	-	-	-
13. Tegallingah	-	-	-	-	-	-
14. Selat	-	-	-	-	-	-
15. Kayuputih	-	-	-	-	-	-
Jumlah	9,59	-	-	-	-	-
2016	9,59	-	-	-	-	-
2015	9,59	-	-	-	-	-
2014	9,59	-	-	-	-	-
2013	9,59	-	-	-	-	-

Sumber : - Kades/Lurah se - Kecamatan Sukasada

TABEL 8.2.1 JUMLAH KENDARAAN BERMOTOR DIRINCI PER JENIS
KENDARAAN DAN DESA / KELURAHAN, 2017

Desa/Kelurahan	Kendaraan Bermotor							
	Sepeda Motor	Ojek sepeda motor	sedan	Bemo Beroda 4	Bus dan Minibus	Truk	Mobil Pnp Lainnya	Pick Up
(1)	(2)	(3)	(4)	(5)	(6)	(7)	(8)	(9)
1. Pancasari	676	-	5	-	5	3	6	12
2. Wanagiri	659	-	3	-	3	15	9	15
3. Ambengan	814	1	3	-	1	1	3	2
4. Gitgit	679	5	4	-	2	-	3	1
5. Pegayaman	288	9	-	-	-	-	7	1
6. Silangjana	297	4	-	2	2	2	3	-
7. Pegadungan	718	6	-	-	-	4	3	-
8. Padangbulia	1.289	5	2	-	2	4	2	-
9. Sukasada	1.325	8	6	7	3	3	6	1
10. Sambangan	1.587	4	8	5	-	-	9	-
11. Panji	543	14	9	4	1	2	11	-
12. Panji Anom	637	9	3	3	-	-	9	1
13. Tegallinggah	649	7	-	2	-	-	6	-
14. Selat	796	9	5	2	-	-	5	-
15. Kayuputih	615	4	-	1	-	-	3	-
Jumlah	11.572	85	48	26	19	34	85	33
2016	11.250	97	48	26	17	18	85	33
2015	11.214	159	48	26	17	18	85	29
2014	11.167	244	61	28	15	19	87	38
2013	10.897	240	61	28	14	19	87	38

Sumber : - Kades/Lurah se - Kecamatan Sukasada

TABEL 8.2.2 JUMLAH KENDARAAN TIDAK BERMOTOR MENURUT JENISNYA
DIRINCI PER DESA / KELURAHAN, 2017

Desa/Kelurahan	Kendaraan Tidak Bermotor				
	Grobak hewan	Delman/ Dokar	Becak	Sepeda	Lainnya
(1)	(2)	(3)	(4)	(5)	(6)
1. Pancasari	-	-	-	76	-
2. Wanagiri	-	-	-	19	-
3. Ambengan	-	-	-	17	-
4. Gitgit	-	-	-	16	-
5. Pegayaman	-	-	-	18	-
6. Silangjana	-	-	-	11	-
7. Pegadungan	-	-	-	25	-
8. Padangbulia	-	-	-	24	-
9. Sukasada	-	-	-	76	-
10. Sambangan	-	-	-	74	-
11. Panji	-	-	-	78	-
12. Panji Anom	-	-	-	69	-
13. Tegallingham	-	-	-	65	-
14. Selat	-	-	-	78	-
15. Kayuputih	-	-	-	43	-
Jumlah	-	-	-	689	-
2016	-	-	-	711	-
2015	-	-	-	694	-
2014	-	-	-	1.178	-
2013	-	-	-	1.173	-

Sumber : - Kades/Lurah se - Kecamatan Sukasada

TABEL 8.3.1 JUMLAH HOTEL BERBINTANG, HOTEL NON BINTANG,
PONDOK WISATA DAN JUMLAH TENAGA KERJA
DIRINCI PER DESA / KELURAHAN, 2017

Desa/Kelurahan	Hotel Berbintang		Hotel Non Bintang		Pondok Wisata		Pondok Wisata	
	Jml	Tenaga Kerja	Jml	Tenaga Kerja	Jml	Tenaga Kerja	Jml	Tenaga Kerja
(1)	(2)	(3)	(4)	(5)	(6)	(7)	(8)	(9)
1. Pancasari	1	123	2	27	1	10	4	160
2. Wanagiri	-	-	1	5	3	6	4	11
3. Ambengan	-	-	-	-	-	-	-	-
4. Gitgit	-	-	-	-	-	-	-	-
5. Pegayaman	-	-	-	-	-	-	-	-
6. Silangjana	-	-	-	-	-	-	-	-
7. Pegadungan	-	-	-	-	-	-	-	-
8. Padangbulia	-	-	-	-	-	-	-	-
9. Sukasada	-	-	-	-	-	-	-	-
10. Sambangan	-	-	1	18	-	-	1	18
11. Panji	-	-	-	-	-	-	-	-
12. Panji Anom	-	-	-	-	-	-	-	-
13. Tegallingah	-	-	-	-	-	-	-	-
14. Selat	-	-	-	-	1	3	1	3
15. Kayuputih	1	73	1	12	2	8	4	
Jumlah	2	196	5	62	7	27	14	192
2016	2	196	5	84	5	23	12	303
2015	3	212	5	84	5	23	13	319
2014	1	27	6	101	5	23	11	565
2013	1	27	5	497	6	27	12	551

Sumber : - Kades/Lurah se - Kecamatan Sukasada

TABEL 8.3.2 JUMLAH KUNJUNGAN WISATAWAN
DIRINCI PER DESA / KELURAHAN, 2017

Desa/Kelurahan	Wisatawan	
	Domestik	Mancanegara
(1)	(2)	(3)
1. Pancasari	7 653	4 753
2. Wanagiri	596	209
3. Ambengan	-	-
4. Gitgit	35 600	11 418
5. Pegayaman	-	-
6. Silangjana	-	-
7. Pegadungan	-	-
8. Padangbulia	-	-
9. Sukasada	-	-
10. Sambangan	574	269
11. Panji	-	-
12. Panji Anom	-	-
13. Tegallinggah	-	-
14. Selat	-	63
15. Kayuputih	79	2 117
Jumlah	44 502	18 829
2016	44 697	18 717
2015	44 384	18 404
2014	43 373	17 260
2013	42 299	16 826

Sumber : - Kades/Lurah se - Kecamatan Sukasada

Bab IX

Lembaga Perbankan dan Koperasi



TABEL 9.1.1 JUMLAH LEMBAGA PERBANKAN DAN JUMLAH TENAGA
DIRINCI PER DESA / KELURAHAN, 2017

Desa/Kelurahan	Bank Pemerintah		Bank Umum		BPR/ Bank Desa	
	Jumlah	Tenaga Kerja	Jumlah	Tenaga Kerja	Jumlah	Tenaga Kerja
(1)	(2)	(3)	(4)	(5)	(6)	(7)
1. Pancasari	2	14	-	-	1	5
2. Wanagiri	-	-	-	-	-	-
3. Ambengan	-	-	-	-	-	-
4. Gitgit	-	-	-	-	-	-
5. Pegayaman	-	-	-	-	-	-
6. Silangjana	-	-	-	-	-	-
7. Pegadungan	-	-	-	-	-	-
8. Padangbulia	-	-	-	-	-	-
9. Sukasada	-	-	-	-	-	-
10. Sambangan	-	-	-	-	-	-
11. Panji	-	-	-	-	-	-
12. Panji Anom	-	-	-	-	-	-
13. Tegallinggah	-	-	-	-	-	-
14. Selat	-	-	-	-	-	-
15. Kayuputih	-	-	-	-	-	-
Jumlah	2	14	-	-	1	5
2016	2	13	-	-	1	5
2015	2	13	-	-	1	5
2014	2	15	-	-	2	7
2013	2	15	-	-	2	7

Sumber : - Kades/Lurah se - Kecamatan Sukasada
- Bank bersangkutan

LANJUTAN TABEL 9.1.1

Desa/Kelurahan	Bank Pasar		Pegadaian		LPD		Asuransi	
	Jml	Tenaga Kerja	Jml	Tenaga Kerja	Jml	Tenaga Kerja	Jml	Tenaga Kerja
(1)	(2)	(3)	(4)	(5)	(6)	(7)	(8)	(9)
1. Pancasari	-	-	-	-	1	8	-	-
2. Wanagiri	-	-	-	-	1	6	-	-
3. Ambengan	-	-	-	-	1	14	-	-
4. Gitgit	-	-	-	-	1	8	-	-
5. Pegayaman	-	-	-	-	1	3	-	-
6. Silangjana	-	-	-	-	1	3	-	-
7. Pegadungan	-	-	-	-	2	10	-	-
8. Padangbulia	-	-	-	-	1	7	-	-
9. Sukasada	-	-	-	-	3	16	-	-
10. Sambangan	-	-	-	-	1	5	-	-
11. Panji	-	-	-	-	1	6	-	-
12. Panji Anom	-	-	-	-	-	-	-	-
13. Tegallingham	-	-	-	-	1	4	-	-
14. Selat	-	-	-	-	1	9	-	-
15. Kayuputih	-	-	-	-	1	4	-	-
Jumlah	-	-	-	-	17	103	-	-
2016	-	-	-	-	18	99	-	-
2015	1	5	-	-	18	99	-	-
2014	-	-	-	-	18	99	-	-
2013	-	-	-	-	18	96	-	-

Sumber : - Kades/Lurah se - Kecamatan Sukasada
 - Bank bersangkutan

TABEL 9.2.1 JUMLAH KOPERASI NON KUD, JUMLAH ANGGOTA DAN JENIS USAHANYA
DIRINCI PER DESA / KELURAHAN, 2017

Desa/Kelurahan	Jumlah Koperasi Non KUD	Jumlah anggota	Jenis Usaha			
			Pertanian	Perikanan	Peternakan	Kerajinan
(1)	(2)	(3)	(4)	(5)	(6)	(7)
1. Pancasari	3	259	-	-	-	-
2. Wanagiri	-	-	-	-	-	-
3. Ambengan	3	102	1	-	-	-
4. Gitgit	1	112	-	-	1	-
5. Pegayaman	-	-	-	-	-	-
6. Silangjana	-	-	-	-	-	-
7. Pegadungan	-	259	1	-	-	-
8. Padangbulia	1	648	-	-	-	-
9. Sukasada	3	66	-	-	-	-
10. Sambangan	1	217	-	-	-	-
11. Panji	1	-	-	-	-	-
12. Panji Anom	-	-	-	-	-	-
13. Tegallinggah	-	-	-	-	-	-
14. Selat	-	-	-	-	-	-
15. Kayuputih	-	-	-	-	-	-
Jumlah	13	1.663	2	-	1	-
2016	13	1.647	2	-	1	-
2015	13	1.631	2	-	1	-
2014	13	1.622	2	-	1	-
2013	13	1.622	2	-	1	-

Sumber : - Kades/Lurah se - Kecamatan Sukasada
- Koperasi bersangkutan

Desa/Kelurahan	Jenis Usaha			
	Serba Usaha	Simpan Pinjam	Fungsional	Lainnya
(1)	(8)	(9)	(10)	(11)
1. Pancasari	-	3	1	-
2. Wanagiri	-	-	-	-
3. Ambengan	-	2	-	-
4. Gitgit	-	1	-	-
5. Pegayaman	-	-	-	-
6. Silangjana	-	-	-	-
7. Pegadungan	-	-	-	-
8. Padangbulia	-	1	-	-
9. Sukasada	1	3	2	-
10. Sambangan	-	-	1	-
11. Panji	1	1	-	-
12. Panji Anom	-	-	-	-
13. Tegallinggah	-	-	-	-
14. Selat	-	-	-	-
15. Kayuputih	-	-	-	-
Jumlah	2	11	4	-
2016	2	11	4	-
2015	2	11	4	-
2014	2	11	4	-
2013	2	11	4	-

Sumber : - Kades/Lurah se - Kecamatan Sukasada
 - Koperasi bersangkutan

TABEL 9.2.2 JUMLAH KOPERASI KUD, JUMLAH ANGGOTA DAN JENIS USAHANYA
DIRINCI PER DESA / KELURAHAN, 2017

Desa/Kelurahan	KUD Mandiri	Jumlah anggota	KUD Belum Mandiri	Jumlah Anggota	Jumlah	
					KUD	Anggota
(1)	(2)	(3)	(4)	(5)	(6)	(7)
1. Pancasari	-	-	-	-	-	-
2. Wanagiri	-	-	-	-	-	-
3. Ambengan	-	-	-	-	-	-
4. Gitgit	-	-	-	-	-	-
5. Pegayaman	-	-	-	-	-	-
6. Silangjana	-	-	-	-	-	-
7. Pegadungan	-	-	-	-	-	-
8. Padangbulia	-	-	-	-	-	-
9. Sukasada	-	-	-	-	-	-
10. Sambangan	-	-	-	-	-	-
11. Panji	1	-	-	-	1	-
12. Panji Anom	-	-	-	-	-	-
13. Tegallinggah	-	-	-	-	-	-
14. Selat	-	-	-	-	-	-
15. Kayuputih	-	-	-	-	-	-
Jumlah	1	-	-	-	1	-
2016	2	...	-	-	-	-
2015	2	3.161	-	-	2	3.162
2014	2	6.336	-	-	2	6.336
2013	2	6.336	-	-	2	6.336

Sumber : - Kades/Lurah se - Kecamatan Sukasada
- KUD Kecamatan Sukasada

TABEL 9.2.3 JENIS KUD MENURUT JENIS USAHANYA
DIRINCI PER DESA / KELURAHAN, 2017

Desa/Kelurahan	Jenis Usaha KUD					
	RMU	Pangan	Simpan Pinjam	KCK	Saprodi	Lainnya
(1)	(2)	(3)	(4)	(5)	(6)	(7)
1. Pancasari	-	-	-	-	-	-
2. Wanagiri	-	-	-	-	-	-
3. Ambengan	-	-	-	-	-	-
4. Gitgit	-	-	-	-	-	-
5. Pegayaman	-	-	-	-	-	-
6. Silangjana	-	-	-	-	-	-
7. Pegadungan	-	-	-	-	-	-
8. Padangbulia	-	-	-	-	-	-
9. Sukasada	-	-	-	-	-	-
10. Sambangan	-	-	-	-	-	-
11. Panji	1	-	1	-	-	1
12. Panji Anom	-	-	-	-	-	-
13. Tegallinggah	-	-	-	-	-	-
14. Selat	-	-	-	-	-	-
15. Kayuputih	-	-	-	-	-	-
Jumlah	1	-	1	-	-	1
2016
2015	2	-	-	-	-	1
2014	2	-	-	-	-	2
2013	2	-	2	-	-	2

Sumber : - Kades/Lurah se - Kecamatan Sukasada
- KUD Kecamatan Sukasada

Bab X

Kegiatan Sosial Lainnya



TABEL 10.1 JUMLAH ANGGOTA PRAMUKA
DIRINCI MENURUT TINGKATANNYA DAN DESA/ KELURAHAN, 2017

Desa/Kelurahan	Jumlah Anggota Kwarcam	Jumlah Gugus Depan		
		Siaga	Penggalang	Penegak
(1)	(2)	(3)	(4)	(5)
1. Pancasari
2. Wanagiri
3. Ambengan
4. Gitgit
5. Pegayaman
6. Silangjana
7. Pegadungan
8. Padangbulia
9. Sukasada
10. Sambangan
11. Panji
12. Panji Anom
13. Tegallinggah
14. Selat
15. Kayuputih
Jumlah
2016	5 175	2 392	150	90
2015	5 175	2 392	150	90
2014	5 175	2 392	150	90
2013	5 175	2 392	150	90

Sumber : - Kades/Lurah se - Kecamatan Sukasada
- Kwarcam Sukasada

TABEL 10.2 JUMLAH KARANG TARUNA DAN ANGGOTA
DIRINCI PER DESA / KELURAHAN, 2017

Desa/Kelurahan	Jumlah Karang Taruna	Jumlah Anggota (Umur 15-40 Th)
(1)	(2)	(3)
1. Pancasari
2. Wanagiri
3. Ambengan
4. Gitgit
5. Pegayaman
6. Silangjana
7. Pegadungan
8. Padangbulia
9. Sukasada
10. Sambangan
11. Panji
12. Panji Anom
13. Tegallinggah
14. Selat
15. Kayuputih
J u m l a h
2016	15	3196
2015	15	3196
2014	15	3196
2013	15	3196

Sumber : - Kades/Lurah se - Kecamatan Sukasada

TABEL 10.3 JUMLAH SARANA DAN PRASARANA OLAH RAGA
DIRINCI PER DESA / KELURAHAN, 2017

Desa/Kelurahan	Sarana Olah Raga						
	Sepak Bola	Tenis	Tenis Meja	Basket	Bulu Tangkis	Volley	Lainnya
(1)	(2)	(3)	(4)	(5)	(6)	(7)	(8)
1. Pancasari	-	1	1	1	1	1	-
2. Wanagiri	-	-	1	1	1	1	-
3. Ambengan	-	-	1	-	1	1	-
4. Gitgit	-	-	1	-	1	1	-
5. Pegayaman	-	-	1	-	1	1	-
6. Silangjana	-	-	1	-	1	1	-
7. Pegadungan	-	-	1	-	1	1	-
8. Padangbulia	-	-	1	1	1	1	-
9. Sukasada	1	-	4	1	1	3	-
10. Sambangan	-	-	1	1	1	1	-
11. Panji	1	-	1	-	1	1	-
12. Panji Anom	-	-	1	-	1	1	-
13. Tegallinggah	-	-	1	-	1	1	-
14. Selat	-	-	2	-	1	1	-
15. Kayuputih	-	-	1	-	1	1	-
Jumlah	2	1	19	5	15	17	-
2016	2	1	19	5	15	17	-
2015	2	1	19	4	15	17	-
2014	2	1	19	4	15	17	-
2013	2	1	19	4	15	17	-

Sumber : - Kades/Lurah se - Kecamatan Sukasada

TABEL 10.4 JUMLAH RUMAH TINGGAL DAN TYPE BANGUNAN
DIRINCI PER DESA / KELURAHAN, 2017

Desa/Kelurahan	Jumlah Rumah Tinggal	Type Bangunan		
		Permanen	Semi Permanen	Sederhana
(1)	(2)	(3)	(4)	(5)
1. Pancasari	1 572	1 099	357	116
2. Wanagiri	879	524	226	129
3. Ambengan	1 020	744	144	132
4. Gitgit	814	541	180	93
5. Pegayaman	1 237	773	292	172
6. Silangjana	579	361	144	74
7. Pegadungan	667	415	161	91
8. Padangbulia	931	571	227	133
9. Sukasada	1 254	887	192	175
10. Sambangan	1 258	942	160	156
11. Panji	2 014	1 472	363	179
12. Panji Anom	1 230	770	292	168
13. Tegallinggah	1 529	936	364	229
14. Selat	1 568	1 079	373	116
15. Kayuputih	1 069	676	256	137
Jumlah	17 621	11 790	3 731	2 100
2016	17 441	11 585	3 746	2 110
2015	17 407	11 550	3 772	2 085
2014	17 361	11 530	3 757	2 074
2013	17 284	11 493	3 724	2 067

Sumber : - Kades/Lurah se - Kecamatan Sukasada

TABEL 10.5 JUMLAH SARANA KOMUNIKASI
DIRINCI PER DESA / KELURAHAN, 2017

Desa/Kelurahan	Pos Keling	Telepon		Kantor Pos/Pos Pembantu	Kantor Telepon	Kantor Telegram	Wartel
		Umum	Bukan Umum				
(1)	(2)	(3)	(4)	(5)	(6)	(7)	(8)
1. Pancasari	-	-	24	1	-	-	-
2. Wanagiri	-	-	9	-	-	-	-
3. Ambengan	-	-	15	-	-	-	-
4. Gitgit	-	-	8	-	-	-	-
5. Pegayaman	-	-	4	-	-	-	-
6. Silangjana	-	-	5	-	-	-	-
7. Pegadungan	-	-	7	-	-	-	-
8. Padangbulia	-	-	14	-	-	-	-
9. Sukasada	-	-	76	-	-	-	-
10. Sambangan	-	-	43	-	-	-	-
11. Panji	-	-	54	-	-	-	-
12. Panji Anom	-	-	19	-	-	-	-
13. Tegallinggah	-	-	17	-	-	-	-
14. Selat	-	-	29	-	-	-	-
15. Kayuputih	-	-	17	-	-	-	-
Jumlah	-	-	341	1	-	-	-
2016	-	-	341	1	-	-	-
2015	-	-	341	1	-	-	-
2014	-	-	552	1	-	-	-
2013	-	-	552	1	-	-	-

Sumber : - Kades/Lurah se - Kecamatan Sukasada

TABEL 10.6 JUMLAH TV, RADIO, PELANGGAN KORAN DAN MAJALAH
DIRINCI PER DESA / KELURAHAN, 2017

Desa/Kelurahan	Banyaknya		Pelanggan	
	Radio	Televisi	Koran	Majalah
(1)	(2)	(3)	(4)	(5)
1. Pancasari	121	1 311	59	34
2. Wanagiri	915	479	36	28
3. Ambengan	827	1 672	39	23
4. Gitgit	150	910	35	26
5. Pegayaman	464	1 008	38	25
6. Silangjana	457	479	37	23
7. Pegadungan	345	475	40	22
8. Padangbulia	918	1 786	42	24
9. Sukasada	315	1 900	58	27
10. Sambangan	471	968	46	29
11. Panji	795	1 518	59	30
12. Panji Anom	683	912	35	25
13. Tegallinghah	784	764	33	28
14. Selat	686	908	48	27
15. Kayuputih	625	690	31	24
J u m l a h	8 556	15 780	636	395
2016	9 268	11 590	724	433
2015	9 449	11 497	724	433
2014	9 610	11 486	743	458
2013	9 598	11 465	743	458

Sumber : - Kades/Lurah se - Kecamatan Sukasada

DATA

MENCERDASKAN BANGSA



**BADAN PUSAT STATISTIK
KABUPATEN BULELENG**

Jl. Dewi Sartika No 19 Singaraja, Buleleng - Bali
Telp: (0362)22145, Fax: (0362)29747

Homepage: <http://bulelengkab.bps.go.id>, Email: bps5108@bps.go.id

ISSN 2477-7021

