

# Kecamatan KUBUTAMBAHAN DALAM ANGKA 2018



**BADAN PUSAT STATISTIK  
KABUPATEN BULELENG**



Kecamatan  
**KUBUTAMBAHAN DALAM ANGKA**  
**2018**



## **KECAMATAN KUBUTAMBAHAN DALAM ANGKA 2018**

**ISSN** : 2477-7056

**No. Publikasi** : 51080.1813

**Katalog BPS** : 1102001.5108080

**Ukuran Buku** : 14,8 cm x 21 cm

**Jumlah Halaman** : 96 + xiv halaman

**Naskah** :

BPS Kabupaten Buleleng

**Penyuting** :

BPS Kabupaten Buleleng

**Gambar Kulit** :

BPS Kabupaten Buleleng

**Ilustrasi Cover** :

Peta Kecamatan Kubutambahan & Potensinya

**Diterbitkan Oleh** :


©BPS Kabupaten Buleleng

**Dicetak oleh** :

Percetakan "Teleng Indah" Singaraja - Bali

**Dilarang mengumumkan, mendistribusikan, mengomunikasikan, dan/atau menggandakan sebagian atau seluruh isi buku ini untuk tujuan komersil tanpa izin tertulis dari Badan Pusat Statistik**

## PETA WILAYAH KECAMATAN KUBUTAMBAHAN



Skala 1 : 100.000



**KEPALA BPS KABUPATEN BULELENG**  
*CHIEF OF STATISTICS OF BULELENG REGENCY*



**Eman Sulaeman, S.ST, MAP.**




## KATA PENGANTAR

Berkat karunia Ida Sang Hyang Widhi Wasa / Tuhan Yang Maha Esa, publikasi “Kecamatan Kubutambahan Dalam Angka 2018” dapat kami terbitkan tepat pada waktunya. Data yang kami sajikan dalam publikasi ini bersumber dari Kepala Desa / Lurah dan dari Dinas terkait di Kecamatan Kubutambahan. Di samping itu kami juga melakukan pendekatan melalui survei - survei yang kami laksanakan langsung dilapangan.

Kami menyadari bahwa dalam publikasi ini masih ada kekurangan data, untuk itu saran dan kritik dari semua pihak demi perbaikan publikasi ini sangat kami harapkan.

Akhirnya kepada semua pihak yang telah memberikan bantuan sampai terwujudnya publikasi ini kami sampaikan penghargaan dan ucapan terima kasih yang sebesar-besarnya dengan harapan semoga kerja sama yang serupa dapat lebih meningkat lagi di masa yang akan datang. Semoga publikasi ini bisa bermanfaat bagi kita semua.

Singaraja, September 2018  
Badan Pusat Statistik Kabupaten Buleleng  
Kepala,



**Eman Sulaeman, S.ST, M.A.P.**





## DAFTAR ISI

	Halaman
KATA PENGANTAR	vii
DAFTAR ISI	ix
BAB I. KEADAAN GEOGRAFIS	
1.1 LUAS WILAYAH MENURUT PENGGUNAANNYA DIRINCI PER DESA/KELURAHAN, 2017	3
BAB II. PEMERINTAHAN	
2.1 LETAK, STATUS, KETINGGIAN SERTA KLASIFIKASI DESA DIRINCI PER DESA/KELURAHAN KEADAAN 2017	7
2.2 JUMLAH DUSUN / BANJAR, LINGKUNGAN DAN RUKUN TANGGA DIRINCI PER DESA / KELURAHAN, 2017	9
2.3 JUMLAH DESA ADAT DAN AWIG-AWIG DIRINCI PER DESA/KELURAHAN, 2017	10
2.4 JUMLAH PAMONG DESA / KELURAHAN DIRINCI MENURUT JABATAN DIRINCI PER DESA/ KELURAHAN, 2017	11
2.5 JUMLAH PAMONG DESA / KELURAHAN DIRINCI MENURUT PENDIDIKANNYA, 2017	12
2.6 JUMLAH ANGGOTA HANSIP DAN YANG TELAH MENDAPAT PENDIDIKAN SUSKALAK A DAN B DIRINCI PER DESA / KELURAHAN, 2017	13
BAB III. PENDUDUK	
3.1 PENDUDUK	
3.1.1 JUMLAH PENDUDUK KABUPATEN BULELENG MENURUT KECAMATAN DAN JENIS KELAMIN, 2017	17
3.1.2 JUMLAH PENDUDUK KECAMATAN MENURUT KELOMPOK UMUR DAN JENIS KELAMIN, 2017	18
3.1.3 JUMLAH PENDUDUK KECAMATAN MENURUT DESA/KELURAHAN DAN JENIS KELAMIN, 2010	19

BAB IV. SOSIAL	Halaman	
4.1	PENDIDIKAN	
4.1.1	JUMLAH SEKOLAH, TAMAN KANAK - KANAK, GURU, MURID DAN PENDUDUK UMUR 5 - 6 TAHUN DIRINCI PER DESA / KELURAHAN, 2017	23
4.1.2	JUMLAH SEKOLAH, MURID, GURU, SD NEGERI, SWASTA DAN MIS DIRINCI PER DESA / KELURAHAN, 2017	24
4.1.3	JUMLAH SEKOLAH, MURID, GURU, SMP NEGERI, SWASTA DIRINCI PER DESA/KELURAHAN, 2017	25
4.1.4	JUMLAH SEKOLAH, MURID, DAN GURU SMU NEGERI, SWASTA DAN MA DIRINCI PER DESA / KELURAHAN, 2017	26
4.1.5	JUMLAH PENDUDUK UMUR 7-12 TAHUN DIRINCI PER DESA/ KELURAHAN, 2017	27
4.1.6	JUMLAH PENDUDUK UMUR 13-15 TAHUN DIRINCI PER DESA / KELURAHAN, 2017	28
4.1.7	JUMLAH PENDUDUK UMUR 16-18 TAHUN DIRINCI PER DESA/KELURAHAN, 2017	29
4.1.8	JUMLAH PENDUDUK MENURT TINGKAT PENDIDIKAN YANG DITAMATKAN DIRINCI PER DESA /KELURAHAN, 2017	30
4.2	KESEHATAN	
4.2.1	JUMLAH SARANA KESEHATAN DIRINCI PER DESA / KELURAHAN, 2017	31
4.2.2	JUMLAH TENAGA MEDIS, PARA MEDIS DAN NON MEDIS DIRINCI PER DESA / KELURAHAN, 2017	32
4.2.3	JUMLAH ORANG JOMPO , ANAK TERLANTAR, DAN PENDERITA CACAT DIRINCI PER DESA / KELURAHAN, 2017	34
4.2.4	JUMLAH PUS DAN AKSEPTOR MENURUT ALAT KONTRASEPSI YANG DIPAKAI DIRINCI PER DESA / KELURAHAN, 2017	35
4.3	KEJAHATAN	
4.3.1	BANYAKNYA TINDAK KEJAHATAN / PELANGGARAN YANG TERJADI DIRINCI PER DESA / KELURAHAN, 2017	37

4.4	AGAMA	Halaman
4.4.1	JUMLAH PENDUDUK MENURUT AGAMA DIRINCI PER DESA / KELURAHAN, 2017	38
4.4.2	JUMLAH TEMPAT IBADAH DIRINCI PER DESA / KELURAHAN, 2017	39
BAB V. PERTANIAN		
5.1	TANAMAN BAHAN MAKANAN	
5.1.1	LUAS TANAM, LUAS PANEN DAN PRODUKSI TANAMAN PADI SAWAH DIRINCI PER DESA / KELURAHAN, 2017	43
5.1.2	LUAS AREAL SAWAH DAN BENDUNGAN PADA DAERAH IRIGASI YANG DIKELOLA PU DIRINCI MENURUT TINGKAT JARINGAN IRIGASINYA DAN DESA/ KELURAHAN, 2017	44
5.1.3	JUMLAH SUBAK SAWAH DAN LUAS AREAL SAWAH BAKU DIRINCI MENURUT TINGKAT JARINGAN IRIGASINYA DAN DESA/KELURAHAN, 2017	45
5.2	HORTIKULTURA	
5.2.1	LUAS TANAM, LUAS PANEN DAN PRODUKSI TANAMAN BAWANG MERAH/ BAWANG PUTIH DIRINCI MENURUT DESA / KELURAHAN 2016	46
5.2.2	PRODUKSI TANAMAN BUAH - BUAHAN DIRINCI PER DESA / KELURAHAN, 2017	47
5.3	PERKEBUNAN	
5.3.1	LUAS TANAM, PRODUKSI PERKEBUNAN RAKYAT DAN JUMLAH SUBAK ABIAN DIRINCI PER DESA / KELURAHAN, 2017	48
5.4	PETERNAKAN	
5.4.1	BANYAKNYA POPULASI UNGGAS DIRINCI PER DESA / KELURAHAN, 2017	52
5.4.2	PRODUKSI DAGING TERNAK DAN TELOR DIRINCI PER DESA / KELURAHAN, 2017	53
5.5	PERIKANAN	
5.5.1	JUMLAH SARANA PERIKANAN DIRINCI PER DESA / KELURAHAN, 2017	54



	Halaman
5.5.2 LUAS PRODUKSI KOLAM, TAMBAK DAN PENANGKAPAN DI LAUT DIRINCI PER DESA / KELURAHAN, 2017	55
5.6 KEHUTANAN	
5.6.1 LUAS HUTAN DAN JENISNYA DIRINCI PER DESA / KELURAHAN, 2017	56
<b>BAB VI. INDUSTRI, LISTRIK DAN AIR</b>	
6.1 UNIT USAHA INDUSTRI MENURUT KELOMPOK INDUSTRI DIRINCI PER DESA / KELURAHAN, 2017	59
6.2 PERUSAHAAN INDUSTRI KECIL / KERAJINAN RUMAH TANGGA DIRINCI MENURUT JENIS DAN JUMLAH TENAGA KERJA DAN DIRINCI PER DESA / KELURAHAN, 2017	61
6.3 JUMLAH USAHA, TENAGA KERJA DAN PRODUKSI GALIAN C YANG POTENSIAL DIRINCI MENURUT JENISNYA DIRINCI PER DESA / KELURAHAN, 2017	62
6.4 DUSUN YANG TELAH BERLISTRIK DAN JUMLAH PELANGGAN DIRINCI PER DESA / KELURAHAN, 2017	64
6.5 SUMUR POMPA TANGAN DALAM, DANGKAL, SUMUR GALI, SUMBER MATA AIR, PENDUDUK TERLAYANI DIRINCI PER DESA / KELURAHAN, 2017	65
6.6 SAMBUNGAN RUMAH DAN HIDRAM UMUM PDAM, DIRINCI PER DESA/ KELURAHAN, 2017	66
<b>BAB VII. PERDAGANGAN</b>	
7.1 JUMLAH PASAR DAN PERTOKOAN DIRINCI PER DESA / KELURAHAN, 2017	65
7.2 JUMLAH KIOS, LOS SERTA PEDAGANG YANG TERTAMPUNG DIRINCI PER DESA / KELURAHAN, 2017	70
<b>BAB VIII. PERHUBUNGAN</b>	
8.1 PANJANG JALAN	
8.1.1 PANJANGNYA PRASARANA JALAN DAN JUMLAH JEMBATAN DIRINCI MENURUT JENISNYA DAN DESA / KELURAHAN, 2017	73
8.1.2 KONDISI SARANA / PRASARANA JALAN PROPINSI DAN JEMBATAN PROPINSI DIRINCI PER DESA / KELURAHAN, 2017	75

	Halaman
8.2 PERHUBUNGAN DARAT	
8.2.1 JUMLAH KENDARAAN BERMOTOR MENURUT JENISNYA DIRINCI PER DESA / KELURAHAN, 2017	76
8.2.2 JUMLAH KENDARAAN TIDAK BERMOTOR MENURUT JENISNYA DIRINCI PER DESA / KELURAHAN, 2017	77
8.3 HOTEL DAN PARIWISATA	
8.3.1 JUMLAH HOTEL BERBINTANG, HOTEL NON BINTANG, PONDOK WISATA DAN JUMLAH TENAGA KERJA DIRINCI PER DESA / KELURAHAN, 2017	78
8.3.2 JUMLAH KUNJUNGAN WISATAWAN DIRINCI PER DESA / KELURAHAN, 2017	79
<b>BAB IX. LEMBAGA PERBANKAN DAN KOPERASI</b>	
9.1 LEMBAGA PERBANKAN	
9.1.1 JUMLAH LEMBAGA PERBANKAN DAN JUMLAH TENAGA KERJANYA DIRINCI MENURUT PEMILIKANNYA DAN DESA / KELURAHAN, 2017	83
9.2 KOPERASI	
9.2.1 JUMLAH KOPERASI NON KUD, JUMLAH ANGGOTA DAN JENIS USAHANYA DIRINCI PER DESA / KELURAHAN, 2017	85
9.2.2 JUMLAH KOPERASI KUD, JUMLAH ANGGOTA DAN JENIS USAHANYA DIRINCI PER DESA / KELURAHAN, 2017	87
9.2.3 JENIS KUD MENURUT JENIS USAHANYA DIRINCI PER DESA / KELURAHAN, 2017	88
<b>BAB X. KEGIATAN SOSIAL LAINNYA</b>	
10.1 JUMLAH ANGGOTA PRAMUKA DIRINCI MENURUT TINGKATANNYA DAN DESA/ KELURAHAN, 2017	91
10.2 JUMLAH KARANG TARUNA DAN ANGGOTA DIRINCI PER DESA / KELURAHAN, 2017	92
10.3 JUMLAH SARANA DAN PRASARANA OLAH RAGA DIRINCI PER DESA / KELURAHAN, 2017	93
10.4 JUMLAH RUMAH TINGGAL DAN TYPE BANGUNAN DIRINCI PER DESA/ KELURAHAN 2017	94
10.5 JUMLAH SARANA KOMUNIKASI DIRINCI PER DESA/ KELURAHAN 2017	95

	Halaman
10.6 JUMLAH TV, RADIO, PELANGGAN KORAN DAN MAJALAH DIRINCI PER DESA/ KELURAHAN, 2017	96

<https://bulelengkab.bps.go.id>

# Bab I

## Keadaan Geografis







TABEL 1.1: LUAS WILAYAH MENURUT PENGGUNAANNYA  
DIRINCI PER DESA /KELURAHAN, 2017

Desa/Kelurahan	Luas ( km <sup>2</sup> )	Sawah ( ha )	Tegalan ( ha )	Perkebunan ( ha )	Pekarangan ( ha )
(1)	(2)	(3)	(4)	(5)	(6)
1. Tambakan	2.454,00	-	808,00	932,00	30,00
2. Pakisan	1.001,00	117,75	80,25	321,00	40,00
3. Bontihing	553,00	80,00	235,00	107,00	45,00
4. Tajun	1.697,00	-	681,00	932,00	29,00
5. Tunjung	663,00	-	219,00	391,00	34,00
6. Depeha	895,00	-	278,00	472,00	26,00
7. Bulian	717,00	10,00	441,00	195,00	32,00
8. Tamblang	728,00	45,00	165,00	337,00	80,50
9. Bila	525,00	69,00	127,00	232,00	31,00
10. Bengkala	430,00	5,00	237,00	96,00	39,00
11. Kubutambahan	1.036,00	198,00	531,00	200,00	57,00
12. Bukti	625,00	-	431,00	94,00	45,00
13. Mengening	500,00	-	128,00	281,00	20,00
<b>J u m l a h</b>	<b>11.824,00</b>	<b>524,75</b>	<b>4.361,25</b>	<b>4.590,00</b>	<b>508,50</b>
2016	11.824,00	516,25	4.360,25	4.617,00	508,50
2015	118,24	524,75	4.361,25	4.590,00	503,00
2014	118,24	286,75	4.361,25	4.590,00	471,00
2013	118,24	286,75	4.281,00	4.590,00	471,00

Sumber : - Kades/Lurah se - Kecamatan Kubutambahan  
- Mantri Pertanian Kecamatan Kubutambahan

LANJUTAN TABEL 1.1 :

Desa/Kelurahan	Hutan Rakyat ( ha )	Hutan Negara ( ha )	Lainnya ( ha )	Jml Luas Desa ( ha )
(1)	(7)	(8)	(9)	
1. Tambakan	82,00	546,00	41,00	2.439,00
2. Pakisan	46,00	350,00	18,00	973,00
3. Bontihing	71,00	-	20,00	555,00
4. Tajun	37,00	-	28,00	1.707,00
5. Tunjung	16,00	-	10,00	670,00
6. Depeha	84,00	-	35,00	895,00
7. Bulian	19,00	-	27,00	724,00
8. Tamblang	69,00	-	25,00	720,00
9. Bila	48,00	-	12,00	518,00
10. Bengkala	42,00	18,00	437,00	437,00
11. Kubutambahan	50,00	10,00	1.046,00	1.046,00
12. Bukti	44,00	26,00	640,00	640,00
13. Mengening	42,00	29,00	500,00	500,00
<b>Jumlah</b>	<b>650,00</b>	<b>896,00</b>	<b>2.839,00</b>	<b>11.824,00</b>
2016	630,00	896,00	296,00	11.824,00
2015	650,00	896,00	299,00	11.824,00
2014	87,00	911,00	797,00	11.824,00
2013	87,00	911,00	797,00	11.825,00

Sumber : - Kades/Lurah se - Kecamatan Kubutambahan  
- Mantri Petanian Kecamatan Kubutambahan

# Bab II

Pemerintahan

<https://pulelengkab.bps.go.id>







TABEL 2.1. : LETAK, STATUS, KETINGGIAN SERTA KLASIFIKASI DESA  
DIRINCI PER DESA / KELURAHAN, 2017

Desa/Kelurahan	Letak Desa		Status Desa *)	
	Pantai	Bukan Pantai	Kota	Pedesaan
(1)	(2)	(3)	(4)	(5)
1. Tambakan	-	1	-	1
2. Pakisan	-	1	-	1
3. Bontihing	-	1	-	1
4. Tajun	-	1	-	1
5. Tunjung	-	1	-	1
6. Depeha	-	1	-	1
7. Bulian	-	1	-	1
8. Tamblang	-	1	1	-
9. Bila	-	1	-	1
10. Bengkala	-	1	-	1
11. Kubutambahan	1	-	1	1
12. Bukti	-	1	-	1
13. Mengening	-	1	-	1
<b>Jumlah</b>	<b>2</b>	<b>11</b>	<b>2</b>	<b>11</b>
2016	2	11	2	11
2015	2	11	2	11
2014	2	11	2	11
2013	2	11	2	11

Sumber : - Kades/Lurah se - Kecamatan Kubutambahan

\*) Sesuai dengan konsep BPS

LANJUTAN TABEL 2.1 :

Desa/Kelurahan	Ketinggian dari permukaan laut	Klasifikasi Desa			Type L K M D *)		
		Swadaya	Swakarya	Swasembada	I	II	III
(1)	(2)	(3)	(4)	(5)	(6)	(7)	(8)
1. Tambakan	1.100	-	-	1	-	1	-
2. Pakisan	550	-	-	1	-	1	-
3. Bontihing	500	-	-	1	-	1	-
4. Tajun	550	-	-	1	-	1	-
5. Tunjung	500	-	-	1	-	1	-
6. Depeha	5.025	-	-	1	-	1	-
7. Bulian	259,9	-	-	1	-	1	-
8. Tamblang	400	-	-	1	-	1	-
9. Bila	300	-	-	1	-	1	-
10. Bengkala	250	-	-	1	-	1	-
11. Kubutambahan	10	-	-	1	-	1	-
12. Bukti	10	-	-	1	-	1	-
13. Mengening	550	-	-	1	-	1	-
<b>J u m l a h</b>	<b>10</b>	<b>-</b>	<b>-</b>	<b>13</b>	<b>-</b>	<b>-</b>	
2016	10	-	-	13	-	13	-
2015	10	-	-	13	-	13	-
2014	10	-	-	13	-	13	-
2013	10	-	-	13	-	13	-

Sumber : - Kades/Lurah se - Kecamatan Kubutambahan

Catatan : Baris jumlah adalah ketinggian ibu kota kecamatan

TABEL 2.2. : JUMLAH DUSUN/BANJAR, LINGKUNGAN DAN RUKUN TANGGA  
DIRINCI PER DESA / KELURAHAN, 2017

Desa/Kelurahan	Dusun / Banjar	Lingkungan	Rukun Tangga
(1)	(2)	(3)	(4)
1. Tambakan	2	-	-
2. Pakisan	5	-	-
3. Bontihing	3	-	-
4. Tajun	6	-	-
5. Tunjung	4	-	-
6. Depeha	6	-	-
7. Bulian	5	-	-
8. Tamblang	5	-	-
9. Bila	2	-	-
10. Bengkala	2	-	-
11. Kubutambahan	7	-	-
12. Bukti	3	-	-
13. Mengening	2	-	-
<b>J u m l a h</b>	<b>54</b>	<b>-</b>	<b>-</b>
2016	54	-	-
2015	54	-	-
2014	54	-	-
2013	54	-	-

Sumber : - Kades/Lurah se - Kecamatan Kubutambahan



TABEL 2.3.: JUMLAH DESA ADAT DAN AWIG-AWIG  
DIRINCI PER DESA / KELURAHAN, 2017

Desa/Kelurahan	Jumlah Desa Adat	Awig-Awig Tertulis		Keterangan
		Sudah	Belum	
(1)	(2)	(3)	(4)	(5)
1. Tambakan	1	1	-	-
2. Pakisan	4	4	-	-
3. Bontihing	2	2	-	-
4. Tajun	2	2	-	-
5. Tunjung	1	1	-	-
6. Depeha	1	1	-	-
7. Bulian	1	1	-	-
8. Tamblang	3	3	-	-
9. Bila	2	2	-	-
10. Bengkala	1	1	-	-
11. Kubutambahan	1	1	-	-
12. Bukti	2	2	-	-
13. Mengening	1	1	-	-
<b>Jumlah</b>	<b>22</b>	<b>22</b>	<b>-</b>	<b>-</b>
2016	22	22	-	-
2015	22	22	-	-
2014	22	22	-	-
2013	22	22	-	-

Sumber : - Kades/Lurah se - Kecamatan Kubutambahan

TABEL 2.4. : JUMLAH PAMONG DESA / KELURAHAN MENURUT JABATAN  
DIRINCI PER DESA / KELURAHAN, 2017

Desa/Kelurahan	Banyaknya Pamong Desa/Kelurahan							Jumlah
	Kepala Desa	Lurah	Kepala Urusan	Juru Tulis/ Sekretaris	Kelian Dinas / Dusun	Kepala Lingkungan	Adminis-trasi Lainnya	
(1)	(2)	(3)	(4)	(5)	(6)	(7)	(8)	(9)
1. Tambakan	1	-	6	1	2	-	1	11
2. Pakisan	1	-	6	1	5	-	6	19
3. Bontihing	1	-	6	1	3	-	4	15
4. Tajun	1	-	6	1	6	-	-	14
5. Tunjung	1	-	6	1	6	-	-	15
6. Depeha	1	-	5	1	6	-	1	14
7. Bulian	1	-	6	1	5	-	2	15
8. Tamblang	1	-	6	1	5	-	-	14
9. Bila	1	-	6	1	2	-	-	10
10. Bengkala	1	-	6	1	2	-	2	12
11. Kubutambahan	1	-	6	1	7	-	2	17
12. Bukti	1	-	5	1	3	-	3	13
13. Mengening	1	-	6	1	2	-	1	11
<b>Jumlah</b>	<b>13</b>	<b>-</b>	<b>76</b>	<b>13</b>	<b>54</b>	<b>-</b>	<b>22</b>	<b>180</b>
2016	15	-	65	13	54	-	-	143
2015	15	-	65	13	54	-	-	145
2014	11	-	65	13	54	-	-	143
2013	13	-	65	13	54	-	-	143

Sumber : - Kades/Lurah se - Kecamatan Kubutambahan

TABEL 2.5 : JUMLAH PAMONG DESA / LURAH DIRINCI MENURUT PENDIDIKANNYA, 2017

Desa/Kelurahan	Pendidikan					Jumlah
	SD	SLTP	SLTA	Sarjana Muda	Sarjana	
(1)	(2)	(3)	(4)	(5)	(6)	(7)
1. Tambakan	-	1	8	-	2	11
2. Pakisan	-	1	15	3	-	19
3. Bontihing	-	-	13	-	2	15
4. Tajun	1	2	6	-	5	14
5. Tunjung	-	2	9	1	3	15
6. Depeha	-	1	9	-	4	14
7. Bulian	-	-	14	-	1	15
8. Tamblang	-	1	7	-	4	14
9. Bila	-	1	8	1	1	10
10. Bengkala	-	-	9	-	3	12
11. Kubutambahan	2	-	12	-	3	17
12. Bukti	1	-	11	-	1	13
13. Mengening	-	-	6	1	3	11
<b>J u m l a h</b>	<b>4</b>	<b>9</b>	<b>127</b>	<b>6</b>	<b>32</b>	<b>180</b>
2016	1	15	109	3	14	143
2015	-	20	110	1	11	142
2014	2	19	112	1	9	143
2013	2	19	112	1	9	143

Sumber : - Kades/Lurah se - Kecamatan Kubutambahan

TABEL 2.6 : JUMLAH ANGGOTA HANSIP DAN YANG TELAH MENDAPAT  
PENDIDIKAN SUSKALAK A DAN B DIRINCI PER DESA / KELURAHAN, 2017

Desa/Kelurahan	Jumlah Anggota Hansip		Pendidikan Suskalak A	Pendidikan Suskalak B	Pembinaan	Bantuan Pakaian (Stel)
	Lk	Pr				
(1)	(2)	(3)	(4)	(5)	(6)	(7)
1. Tambakan	36	-	1	10	-	36
2. Pakisan	46	-	1	4	-	56
3. Bontihing	35	-	2	4	-	35
4. Tajun	33	-	1	2	-	33
5. Tunjung	35	-	1	2	-	35
6. Depeha	32	-	1	1	-	32
7. Bulian	26	-	1	2	-	26
8. Tamblang	40	-	1	2	-	40
9. Bila	45	-	1	7	-	45
10. Bengkala	25	-	1	2	-	25
11. Kubutambahan	54	-	1	1	-	54
12. Bukti	31	-	1	-	-	31
13. Mengening	31	-	1	1	-	31
<b>Jumlah</b>	<b>469</b>		<b>14</b>	<b>38</b>		<b>479</b>
2016	484	-	14	38	-	488
2015	458	-	14	37	-	51
2014	458	-	14	37	-	51
2013	468	-	14	37	-	51

Sumber : - Kades/Lurah se - Kecamatan Kubutambahan



# Bab III

## Kependudukan







TABEL 3.1.1 JUMLAH PENDUDUK KABUPATEN BULELENG MENURUT KECAMATAN  
DAN JENIS KELAMIN, 2017

Kecamatan	Laki-laki (000 jiwa)	Perempuan (000 jiwa)	Jumlah (000 jiwa)	Sex Rasio	Kepadatan (jiwa/km <sup>2</sup> )
(1)	(2)	(3)	(4)	(5)	(6)
1 Gerokgak	42,1	41,79	83,89	100,74	235
2 Seririt	35,63	36,94	72,57	96,45	649
3 Busungbiu	20,27	20,55	40,82	98,64	208
4 Banjar	35,78	36,48	72,26	98,08	419
5 Sukasada	38,35	38,74	77,09	98,99	446
6 Buleleng	68,09	68,7	136,79	99,11	2914
7 Sawan	29,86	30,62	60,48	97,52	654
8 Kubutambahan	28,11	27,44	55,55	102,44	470
9 Tejakula	27,41	26,74	54,15	102,51	554
Jumlah	325,60	328,00	653,60	99,27	479
2016	323,80	326,30	650,10	99,23	475
2015	321,90	324,30	646,20	99,26	473
2014	320,00	322,30	642,30	99,29	470
2013	318,00	320,30	638,30	99,28	467

Sumber: Hasil Proyeksi Jumlah Penduduk Hasil SP2010

TABEL 3.1.2

JUMLAH PENDUDUK KECAMATAN MENURUT KELOMPOK UMUR  
DAN JENIS KELAMIN, 2017

Kelompok Umur	Laki-laki (000 jiwa)	Perempuan (000 jiwa)	Jumlah (000 jiwa)
(1)	(2)	(3)	(4)
0-4	2,19	2,20	4,39
5-9	2,51	2,48	4,99
10-14	2,93	2,59	5,52
15-19	2,42	2,06	4,48
20-24	1,95	1,77	3,72
25-29	1,94	1,78	3,72
30-34	1,83	1,72	3,55
35-39	1,83	1,74	3,57
40-44	1,93	2,01	3,94
45-49	2,13	2,16	4,29
50-54	1,97	2,04	4,01
55-59	1,38	1,38	2,76
60-64	1,05	1,14	2,19
65-69	0,76	0,83	1,59
70-74	0,64	0,71	1,35
75+	0,65	0,83	1,48
<b>Total Kecamatan</b>	<b>28,11</b>	<b>27,44</b>	<b>55,55</b>
2016	28,00	27,35	55,35
2015	27,90	27,22	55,12
2014	27,78	27,09	54,87
2013	27,65	26,99	54,64

Sumber: Hasil Proyeksi Jumlah Penduduk Hasil SP2010

TABEL 3.1.3 JUMLAH PENDUDUK KECAMATAN MENURUT DESA/KELURAHAN  
DAN JENIS KELAMIN, 2010


Desa/Kelurahan	Laki-laki (jiwa)	Perempuan (jiwa)	Jumlah (jiwa)
-1	-2	-3	-4
1 TAMBAKAN	1 604	1 311	2 915
2 PAKISAN	2 424	2 365	4 789
3 BONTIHING	2 543	2 466	5 009
4 TAJUN	3 447	3 414	6 861
5 TUNJUNG	2 240	2 305	4 545
6 DEPEHA	3 066	2 926	5 992
7 BULIAN	2 320	2 291	4 611
8 TAMBLANG	3 420	3 428	6 848
9 BILA	1 404	1 437	2 841
10 BENGKALA	1 503	1 529	3 032
11 KUBUTAMBAHAN	7 415	7 272	14 687
12 BUKTI	1 950	2 074	4 024
13 MENGENING	1 162	1 190	2 352
<b>KECAMATAN</b>	<b>34 498</b>	<b>34 008</b>	<b>68 506</b>

Sumber: Hasil Sensus Penduduk Tahun 2010 (SP2010)



# Bab IV

Sosial





TABEL 4.1.1 JUMLAH SEKOLAH TAMAN KANAK - KANAK, GURU, MURID DAN JUMLAH PENDUDUK UMUR 5 - 6 TAHUN DIRINCI PER DESA / KELURAHAN, 2017

Desa/Kelurahan	Taman kanak-kanak		Jumlah guru	Jumlah murid		Jumlah guru
	Negeri	Swasta		Negeri	Swasta	
(1)	(2)	(3)	(4)	(5)	(6)	(7)
1. Tambakan	1	-	2	38	-	...
2. Pakisan	-	1	-	-	13	...
3. Bontihing	1	-	4	69	-	...
4. Tajun	-	1	8	-	30	...
5. Tunjung	-	1	5	-	-	...
6. Depeha	1	-	-	40	-	...
7. Bulian	1	-	4	45	-	...
8. Tamblang	-	1	-	-	87	...
9. Bila	-	1	-	-	55	...
10. Bengkala	-	1	-	-	32	...
11. Kubutambahan	1	3	-	51	120	...
12. Bukti	-	1	3	-	37	...
13. Mengening	-	1	3	-	21	...
<b>Jumlah</b>	<b>5</b>	<b>11</b>	<b>29</b>	<b>243</b>	<b>395</b>	<b>...</b>
2016	5	13	52	186	349	2.331
2015	4	13	49	163	376	2.605
2014	-	17	55	-	510	2.643
2013	-	17	32	-	512	2.643

Sumber : - Kades/Lurah se - Kecamatan Kubutambahan



TABEL 4.1.2 JUMLAH SEKOLAH, MURID, GURU, SD NEGERI, SWASTA DAN MI  
DIRINCI PER DESA / KELURAHAN, 2017

Desa/Kelurahan	Sekolah Dasar Negeri Non Inpres			Sekolah Dasar Negeri Inpres		
	Jumlah sekolah	Jumlah murid	Jumlah guru	Jumlah sekolah	Jumlah murid	Jumlah guru
(1)	(2)	(3)	(4)	(5)	(6)	(7)
1. Tambakan	2	308	18	-	-	-
2. Pakisan	4	875	98	-	-	-
3. Bontihing	4	505	39	-	-	-
4. Tajun	4	548	36	-	-	-
5. Tunjung	4	401	23	-	-	-
6. Depeha	4	658	29	-	-	-
7. Bulian	3	431	21	-	-	-
8. Tamblang	6	738	59	-	-	-
9. Bila	2	185	17	-	-	-
10. Bengkala	2	80	20	-	-	-
11. Kubutambahan *	8	1 465	66	-	-	-
12. Bukti	3	445	25	-	-	-
13. Mengening	1	144	9	-	-	-
<b>J u m l a h</b>	<b>47</b>	<b>6 783</b>	<b>460</b>	<b>-</b>	<b>-</b>	<b>-</b>
2016	46	6 568	254			
2015	46	6 564	394	-	-	-
2014	46	6 586	404	-	-	-
2013	46	6 848	402	-	-	-

Sumber : - Kades/Lurah se - Kecamatan Kubutambahan

\* data dinas

TABEL 4.1.3 JUMLAH SEKOLAH, MURID, GURU, SLTP NEGERI, SWASTA  
DIRINCI PER DESA / KELURAHAN, 2017

Desa/Kelurahan	SLTP Negeri			SLTP Swasta		
	Jumlah sekolah	Jumlah murid	Jumlah guru	Jumlah sekolah	Jumlah murid	Jumlah guru
(1)	(2)	(3)	(4)	(5)	(6)	(7)
1. Tambakan *	1	140	13	-	-	-
2. Pakisan	2	570	34	-	-	-
3. Bontihing	-	-	-	-	-	-
4. Tajun	1	488	28	-	-	-
5. Tunjung *	1	47	12	-	-	-
6. Depeha	1	215	16	-	-	-
7. Bulian	-	-	-	-	-	-
8. Tamblang	1	904	44	-	-	-
9. Bila	-	-	-	-	-	-
10. Bengkulu	-	-	-	-	-	-
11. Kubutambahan	1	...	...	-	-	-
12. Bukti	-	-	-	-	-	-
13. Mengening	-	-	-	-	-	-
<b>Jumlah</b>	<b>8</b>	<b>2.364</b>	<b>147</b>	<b>-</b>	<b>-</b>	<b>-</b>
2016	8	3.049	200	-	-	-
2015	8	3.065	200	-	-	-
2014	7	3.020	183	-	-	-
2013	7	2.931	194	-	-	-

Sumber :

\*= satu atap

TABEL 4.1.4 JUMLAH SEKOLAH, MURID, GURU, SLTA NEGERI, SWASTA DAN MA  
DIRINCI PER DESA / KELURAHAN, 2017

Desa/Kelurahan	SLTA Negeri			SLTA Swasta			SMK Negeri		
	Jumlah sekolah	Jumlah murid	Jumlah guru	Jumlah sekolah	Jumlah murid	Jumlah guru	Jumlah sekolah	Jumlah murid	Jumlah guru
(1)	(2)	(3)	(4)	(5)	(6)	(7)	(8)	(9)	(10)
1. Tambakan	-	-	-	-	-	-	-	-	-
2. Pakisan	-	-	-	-	-	-	-	-	-
3. Bontihing	-	-	-	-	-	-	-	-	-
4. Tajun	-	-	-	-	-	-	-	-	-
5. Tunjung	-	-	-	-	-	-	-	-	-
6. Depeha	-	-	-	-	-	-	-	-	-
7. Bulian	-	-	-	-	-	-	-	-	-
8. Tamblang	1	754	39	-	-	-	-	-	-
9. Bila	-	-	-	-	-	-	-	-	-
10. Bengkala	-	-	-	-	-	-	-	-	-
11. Kubutambahan	1	263	30	1	357	49	2	840	73
12. Bukti	-	-	-	-	-	-	-	-	-
13. Mengening	-	-	-	-	-	-	-	-	-
<b>Jumlah</b>	<b>2</b>	<b>1017</b>	<b>69</b>	<b>1</b>	<b>357</b>	<b>49</b>	<b>2</b>	<b>840</b>	<b>73</b>
2016	2	1019	77	1	353	47	1	633	34
2015	2	994	71	1	353	45	1	670	35
2014	2	1043	88	1	353	47	1	631	74
2013	2	1645	136	1	322	49	1	734	64

Sumber : - Kades/Lurah se - Kecamatan Kubutambahan  
- Dinas pendidikan kecamatan dan sekolah bersangkutan

TABEL 4.1.5 JUMLAH PENDUDUK UMUR 7-12 TAHUN MENURUT JENIS KELAMIN DAN STATUS PENDIDIKAN DAN DESA / KELURAHAN, 2017

Desa/Kelurahan	Belum Pernah Sekolah		Masih Sekolah		Tidak Sekolah Lagi		Jumlah	
	LK	PR	LK	PR	LK	PR	LK	PR
(1)	(2)	(3)	(4)	(5)	(6)	(7)	(8)	(9)
1. Tambakan	-	-	177	131	-	-	177	131
2. Pakisan	1	-	211	198	-	-	212	198
3. Bontihing	1	1	253	252	-	-	254	253
4. Tajun	-	-	354	338	-	-	354	338
5. Tunjung	-	-	182	219	-	-	182	219
6. Depeha	-	-	337	319	-	-	337	319
7. Bulian	-	-	206	225	-	-	206	225
8. Tamblang	-	-	337	398	-	-	337	398
9. Bila	-	-	83	128	-	-	83	128
10. Bengkala	-	-	86	70	-	-	86	70
11. Kubutambahan	1	-	712	753	-	-	713	753
12. Bukti	-	-	221	224	-	-	221	224
13. Mengening	-	-	109	144	-	-	109	144
<b>Jumlah</b>	<b>3</b>	<b>1</b>	<b>3.091</b>	<b>3.268</b>	<b>-</b>	<b>-</b>	<b>3.094</b>	<b>3.269</b>
2016	6	6	3.264	2.995	5	2	3.275	3.003
2015	-	2	3.551	3.010	-	-	3.552	3.012
2014	0	0	3.452	3.033	0	0	3.452	3.033
2013	4	1	3.452	3.033	5	2	3.686	3.274

Sumber : - Kades/Lurah se - Kecamatan Kubutambahan

TABEL 4.1.6 JUMLAH PENDUDUK UMUR 13-15 TAHUN  
DIRINCI PER DESA / KELURAHAN, 2017

Desa/Kelurahan	Murid Usia 13-15 Tahun		Penduduk Usia 13-15 Tahun	
	LK	PR	LK	PR
(1)	(2)	(3)	(5)	
1. Tambakan	...	...	...	...
2. Pakisan	...	...	...	...
3. Bontihing	...	...	...	...
4. Tajun	...	...	...	...
5. Tunjung	...	...	...	...
6. Depeha	...	...	...	...
7. Bulian	...	...	...	...
8. Tamblang	...	...	...	...
9. Bila	...	...	...	...
10. Bengkala	...	...	...	...
11. Kubutambahan	...	...	...	...
12. Bukti	...	...	...	...
13. Mengening	...	...	...	...
<b>J u m l a h</b>	...	...	...	...
2016	1.836	1.690	2.024	1.737
2015	1.917	1.708	2.156	1.927
2014	1.836	1.690	1.865	1.726
2013	1.794	1.596	1.832	1.635

Sumber : - Kades/Lurah se - Kecamatan Kubutambahan

TABEL 4.1.7 JUMLAH PENDUDUK UMUR 16-18 TAHUN  
DIRINCI PER DESA / KELURAHAN, 2017

Desa/Kelurahan	Murid Usia 16-18 Tahun			Penduduk Usia 16-18 Tahun		
	LK	PR	JML LK+PR	LK	PR	JML LK+PR
(1)	(2)	(3)	(4)	(5)	(6)	(7)
1. Tambakan	...	...	...	...	...	...
2. Pakisan	...	...	...	...	...	...
3. Bontihing	...	...	...	...	...	...
4. Tajun	...	...	...	...	...	...
5. Tunjung	...	...	...	...	...	...
6. Depeha	...	...	...	...	...	...
7. Bulian	...	...	...	...	...	...
8. Tamblang	...	...	...	...	...	...
9. Bila	...	...	...	...	...	...
10. Bengkala	...	...	...	...	...	...
11. Kubutambahan	...	...	...	...	...	...
12. Bukti	...	...	...	...	...	...
13. Mengening	...	...	...	...	...	...
<b>Jumlah</b>	...	...	...	...	...	...
2016	1.371	1.514	2.885	5.770	137	291
2015	1.266	1.186	2.452	1.531	1.467	7.902
2014	1.488	1.509	2.997	1.558	1.455	3.013
2013	1.454	1.365	2.819	1.519	1.443	2.962

Sumber : - Kades/Lurah se - Kecamatan Kubutambahan

TABEL 4.1.8 PERSENTASE PENDUDUK MENURUT TINGKAT PENDIDIKAN TERTINGGI YANG DITAMATKAN DAN DESA / KELURAHAN, 2017

Desa/Kelurahan	Tingkat Pendidikan Tertinggi yang Ditamatkan							
	Tdk/blm sekolah	Tidak tmt SD	SD	SMP	SMU	DI/DII	DIII/Sar mud	S1/S2/S3
(1)	(2)	(3)	(4)	(5)	(6)	(7)	(8)	(9)
1. Tambakan	...	...	...	...	...	...	...	...
2. Pakisan	...	...	...	...	...	...	...	...
3. Bontihing	...	...	...	...	...	...	...	...
4. Tajun	...	...	...	...	...	...	...	...
5. Tunjung	...	...	...	...	...	...	...	...
6. Depeha	...	...	...	...	...	...	...	...
7. Bulian	...	...	...	...	...	...	...	...
8. Tamblang	...	...	...	...	...	...	...	...
9. Bila	...	...	...	...	...	...	...	...
10. Bengkulu	...	...	...	...	...	...	...	...
11. Kubutambahan	...	...	...	...	...	...	...	...
12. Bukti	...	...	...	...	...	...	...	...
13. Mengening	...	...	...	...	...	...	...	...
<b>Jumlah</b>	...	...	...	...	...	...	...	...
2016	...	...	...	...	...	...	...	...
2015	21,98	10,68	46,58	12,17	7,79	0,26	-	0,53
2014	21,93	10,64	46,22	12,07	7,67	-	-	1,47
2013	22,38	10,75	45,47	12,24	7,75	-	-	1,40

Sumber : - Kades/Lurah se - Kecamatan Kubutambahan

Tabel 4.2.1 JUMLAH SARANA KESEHATAN  
DIRINCI PER DESA / KELURAHAN, 2017

Desa/Kelurahan	SARANA KESEHATAN							
	Puskes- mas	Puskes- mas perawat	puskes mas nambah	puskes mas keliling	pos- yandu	rumah sakit	praktek dokter	rumah parame dis
(1)	(2)	(3)	(4)	(5)	(6)	(7)	(8)	(9)
1. Tambakan	-	-	1	-	5	-	-	1
2. Pakisan	1	-	-	-	6	-	-	1
3. Bontihing	-	-	1	-	4	-	-	1
4. Tajun	-	-	1	-	4	-	-	1
5. Tunjung	-	-	1	-	4	-	-	1
6. Depeha	-	-	1	-	6	-	-	2
7. Bulian	-	-	1	-	6	-	-	1
8. Tamblang	1	-	-	1	6	-	-	1
9. Bila	-	-	1	-	2	-	-	1
10. Bengkala	-	-	1	-	3	-	-	1
11. Kubutambahan	1	-	-	1	10	-	6	3
12. Bukti	-	-	1	-	5	-	-	2
13. Mengening	-	-	1	-	2	-	-	1
<b>Jumlah</b>	<b>2</b>	<b>-</b>	<b>11</b>	<b>2</b>	<b>63</b>	<b>-</b>	<b>6</b>	<b>17</b>
2016	2	-	4	2	29	-	5	11
2015	2	-	11	2	55	-	3	19
2014	2	-	11	2	61	-	4	9
2013	2	-	11	2	62	-	2	9

Sumber : - Kades/Lurah se - Kecamatan Kubutambahan

- Puskesmas kecamatan

\* Mobil Keliling



TABEL 4.2.2 JUMLAH TENAGA MEDIS, PARA MEDIS DAN NON MEDIS  
DIRINCI PER DESA / KELURAHAN, 2017

Desa/Kelurahan	TENAGA MEDIS							
	DOKTER UMUM	DOKTER GIGI	DOKTER BEDAH	DOKTER DALAM	DOKTER THT	DOKTER MATA	DOKTER KULIT/KLM	
	(1)	(2)	(3)	(4)	(5)	(6)	(7)	(8)
1. Tambakan	-	-	-	-	-	-	-	-
2. Pakisan	-	-	-	-	-	-	-	-
3. Bontihing	-	-	-	-	-	-	-	-
4. Tajun	-	-	-	-	-	-	-	-
5. Tunjung	-	-	-	-	-	-	-	-
6. Depeha	-	-	-	-	-	-	-	-
7. Bulian	-	-	-	-	-	-	-	-
8. Tamblang	2	1	-	-	-	-	-	-
9. Bila	-	-	-	-	-	-	-	-
10. Bengkala	-	-	-	-	-	-	-	-
11. Kubutambahan	4	2	-	-	-	-	-	-
12. Bukti	-	-	-	-	-	-	-	-
13. Mengening	-	-	-	-	-	-	-	-
<b>Jumlah</b>	<b>6</b>	<b>3</b>	<b>-</b>	<b>-</b>	<b>-</b>	<b>-</b>	<b>-</b>	<b>-</b>
2016	4	2	-	-	-	-	-	-
2015	5	2	-	-	-	-	-	-
2014	4	3	-	-	-	-	-	-
2013	4	2	-	-	-	-	-	-

Sumber : - Kades/Lurah se - Kecamatan Kubutambahan

Desa/Kelurahan	TENAGA MEDIS					TENAGA NON MEDIS
	DOKTER SPESIALIS			PARAMEDIS		
	OBGIN	ANAK	TULANG	BIDAN	PERAWAT	
(1)	(9)	(10)	(11)	(12)	(13)	(14)
1. Tambakan	-	-	-	2	-	-
2. Pakisan	-	-	-	1	1	-
3. Bontihing	-	-	-	1	1	-
4. Tajun	-	-	-	1	1	-
5. Tunjung	-	-	-	2	1	-
6. Depeha	-	-	-	-	-	-
7. Bulian	-	-	-	3	1	-
8. Tamblang	-	-	-	5	6	10
9. Bila	-	-	-	1	-	-
10. Bengkala	-	-	-	-	-	-
11. Kubutambahan	-	-	-	13	8	23
12. Bukti	-	-	-	-	-	-
13. Mengening	-	-	-	1	-	1
3						
Jumlah	-	-	-	20	17	33
2016	-	-	-	31	30	36
2015	-	-	-	30	21	31
2014	-	-	-	30	21	38
2013	-	-	-	33	36	38

Sumber : - Kades/Lurah se - Kecamatan Kubutambahan

TABEL 4.2.3 JUMLAH ORANG JOMPO, ANAK TERLANTAR, DAN PENDERITA CACAT  
DIRINCI PER DESA/KELURAHAN, 2017

Desa/Kelurahan	ORANG JOMPO	ANAK TERLANTAR/ YATIM PIATU	PENDERITA CACAT			
			TUNA NETRA	TUNA RUNGU	CACAT FISIK	CACAT MENTAL
(1)	(2)	(3)	(4)	(5)	(6)	(7)
1. Tambakan	23	-	2	4	6	-
2. Pakisan	9	25	7	10	3	34
3. Bontihing	11	-	3	5	11	5
4. Tajun	45	2	7	3	24	13
5. Tunjung	44	-	1	-	2	4
6. Depeha	12	-	5	1	27	6
7. Bulian	17	2	1	3	4	-
8. Tamblang	23	-	1	-	24	-
9. Bila	20	-	5	-	21	2
10. Bengkala	59	-	-	-	-	-
11. Kubutambahan	35	2	14	-	22	3
12. Bukti	21	-	3	-	2	13
13. Mengening	23	-	5	6	5	4
<b>Jumlah</b>	<b>342</b>	<b>31</b>	<b>54</b>	<b>32</b>	<b>151</b>	<b>84</b>
2016	318	15	45	130	219	13
2015	344	32	45	65	198	12
2014	352	46	45	44	191	11
2013	263	9	42	45	200	10

Sumber : - Kades/Lurah se - Kecamatan Kubutambahan

TABEL 4.2.4 JUMLAH PUS DAN AKSEPTOR MENURUT ALAT KONTRASEPSI YANG DIPAKAI  
DIRINCI PER DESA/KELURAHAN, 2017

Desa/Kelurahan	JUMLAH PUS	JUMLAH AKSEPTOR	ALAT KONTRASEPSI			
			PIL	KONDOM	IUD	SUNTIKAN
(1)	(2)	(3)	(4)	(5)	(6)	(7)
1. Tambakan	563	545	11	9	432	65
2. Pakisan	930	817	31	7	556	119
3. Bontihing	915	805	31	9	48	115
4. Tajun	964	834	50	31	480	262
5. Tunjung	904	801	70	12	41	641
6. Depeha	996	846	49	15	171	430
7. Bulian	860	754	45	70	232	292
8. Tamblang	1.445	1.194	223	124	119	639
9. Bila	577	505	24	1	210	203
10. Bengkala	604	512	78	63	109	220
11. Kubutambahan	1.536	1.328	160	172	433	487
12. Bukti	853	795	64	8	253	414
13. Mengening	506	199	6	2	24	138
<b>J u m l a h</b>	<b>11.653</b>	<b>9.935</b>	<b>842</b>	<b>523</b>	<b>3.108</b>	<b>4.025</b>
2016	11.452	9.845	872	510	3.665	3.987
2015	11.937	10.021	731	383	4.586	3.361
2014	11.639	10.312	655	382	4.580	3.468
2013	10.390	9.107	722	150	3.938	3.512

Sumber : - Kades/Lurah se - Kecamatan Kubutambahan

LANJUTAN TABEL 4.2.4

Desa/Kelurahan	ALAT KONTRASEPSI		
	IMPLANT	VASEKTOMI	TUBEKTOMI
(1)	(8)	(9)	(10)
1. Tambakan	9	-	-
2. Pakisan	56	6	42
3. Bontihing	55	8	45
4. Tajun	10	1	-
5. Tunjung	28	1	16
6. Depeha	72	72	36
7. Bulian	88	7	20
8. Tamblang	44	1	44
9. Bila	19	1	47
10. Bengkala	25	-	-
11. Kubutambahan	12	2	62
12. Bukti	24	5	27
13. Mengening	1	-	16
<b>J u m l a h</b>	<b>443</b>	<b>104</b>	<b>355</b>
2016	441	105	362
2015	343	373	283
2014	343	373	283
2013	107	133	536

Sumber : - Kades/Lurah se - Kecamatan Kubutambahan

TABEL 4.3.1 JUMLAH TINDAK KEJAHATAN / PELANGGARAN YANG  
DIRINCI PER DESA/KELURAHAN, 2017

Desa/Kelurahan	JENIS TINDAK KEJAHATAN					
	PEN- CURIAN	PEM- BUNUHAN	PENG- ANIAYAAN	PERAM- POKAN	NARKOTIK	LAINNYA
(1)	(2)	(3)	(4)	(5)	(6)	(7)
1. Tambakan	-	-	-	-	-	-
2. Pakisan	-	-	-	-	-	-
3. Bontihing	-	-	-	-	-	-
4. Tajun	-	-	-	-	-	-
5. Tunjung	-	-	-	-	-	-
6. Depeha	-	-	-	-	-	-
7. Bulian	2	-	-	-	-	-
8. Tamblang	-	-	-	-	-	-
9. Bila	-	-	-	-	-	-
10. Bengkala	-	-	-	-	-	-
11. Kubutambahan	-	-	-	-	-	-
12. Bukti	-	-	-	-	-	-
13. Mengening	-	-	-	-	-	-
<b>J u m l a h</b>	<b>2</b>	<b>-</b>	<b>-</b>	<b>-</b>	<b>-</b>	<b>-</b>
2016	2	-	5	-	-	-
2015	5	1	1	-	-	-
2014	2	-	2	-	-	-
2013	4	-	8	-	-	-

Sumber : - Kades/Lurah se - Kecamatan Kubutambahan  
- Poksek kecamatan kubutambahan

TABEL 4.4.1 PERSENTASE PENDUDUK MENURUT AGAMA  
DIRINCI PER DESA/KELURAHAN, 2017

Desa/Kelurahan	AGAMA				
	ISLAM	HINDU	BUDHA	PROTESTAN	KATOLIK
(1)	(2)	(3)	(4)	(5)	(6)
1. Tambakan	...	...	...	...	...
2. Pakisan	...	...	...	...	...
3. Bontihing	...	...	...	...	...
4. Tajun	...	...	...	...	...
5. Tunjung	...	...	...	...	...
6. Depeha	...	...	...	...	...
7. Bulian	...	...	...	...	...
8. Tamblang	...	...	...	...	...
9. Bila	...	...	...	...	...
10. Bengkala	...	...	...	...	...
11. Kubutambahan	...	...	...	...	...
12. Bukti	...	...	...	...	...
13. Mengening	...	...	...	...	...
<b>Jumlah</b>	...	...	...	...	...
2016	0,71	98,97	0,18	0,08	0,06
2015	0,62	98,95	0,21	0,16	0,07
2014	0,56	99,03	0,19	0,14	0,08
2013	0,56	99,03	0,19	0,14	0,08

Sumber : - Kades/Lurah se - Kecamatan Kubutambahan

TABEL 4.4.2 JUMLAH TEMPAT IBADAH  
DIRINCI PER DESA/KELURAHAN, 2017

Desa/Kelurahan	PURA (Buah)			GEREJA MASJID WIHARA		
	Sad Kahyangan	Dang Kahyangan	Kahyangan Tiga	(5)	(6)	(7)
(1)	(2)	(3)	(4)	(5)	(6)	(7)
1. Tambakan	-	-	3	-	-	-
2. Pakisan	-	-	12	-	-	-
3. Bontihing	-	-	6	-	-	-
4. Tajun	-	1	7	-	-	-
5. Tunjung	-	1	2	-	-	-
6. Depeha	-	-	3	-	-	-
7. Bulian	-	-	3	-	-	-
8. Tamblang	-	-	9	-	-	-
9. Bila	-	-	6	-	-	-
10. Bengkala	-	-	3	-	-	-
11. Kubutambahan	-	2	3	-	2	-
12. Bukti	-	-	6	-	1	-
13. Mengening	-	-	3	-	-	-
<b>Jumlah</b>	-	4	66	-	3	-
2016	-	4	66	-	3	-
2015	-	4	66	-	3	-
2014	-	4	66	-	3	-
2013	-	4	66	-	3	-

Sumber : - Kades/Lurah se - Kecamatan Kubutambahan





# Bab V

Pertanian





TABEL 5.1.1 LUAS TANAM, LUAS PANEN, DAN PRODUKSI TANAMAN PADI SAWAH  
DIRINCI PER DESA/KELURAHAN, 2017

Desa/Kelurahan	Luas Tanam	Luas Panen	Produksi	Rata-Rata
	(ha)	(ha)	(ton)	Produksi (ton/ha)
(1)	(2)	(3)	(4)	(5)
1. Tambakan	-	-	-	-
2. Pakisan	114,00	114,00	125,00	125,00
3. Bontihing	-	-	-	-
4. Tajun	-	-	-	-
5. Tunjung	-	-	-	-
6. Depeha	-	-	-	-
7. Bulian	-	-	-	-
8. Tamblang	-	-	-	-
9. Bila	-	-	-	-
10. Bengkala	-	-	-	-
11. Kubutambahan	-	-	-	-
12. Bukti	-	-	-	-
13. Mengening	-	-	-	-
J u m l a h				
2016	1.429,00	1.427,00	5.670,14	437,61
2015	1.465,75	1.465,75	837.724,31	36,64
2014	1,613,25	1,613,25	10.840,86	5,36
2013	1,221,25	1,413,05	9397,95	6,65

Sumber : - Kades/Lurah se - Kecamatan Kubutambahan

TABEL 5.1.2 LUAS AREAL SAWAH DAN BENDUNGAN PADA DAERAH IRIGASI YANG DIKELOLA P.U  
DIRINCI MENURUT TINGKAT JARINGAN IRIGASINYA DAN DESA/KELURAHAN, 2017

Desa/Kelurahan	Tingkat Jaringan (ha)			Luas areal (ha)		Jumlah Bendungan (buah)
	Teknis	Semi Teknis	Sederhana	Baku	Fungsional	
(1)	(2)	(3)	(4)	(5)	(6)	(7)
1. Tambakan	-	-	-	-	-	-
2. Pakisan	-	2,00	-	117,75	127,00	2,00
3. Bontihing	-	-	-	80	72,00	-
4. Tajun	-	-	-	-	-	-
5. Tunjung	-	-	-	-	-	-
6. Depeha	-	-	-	-	-	-
7. Bulian	-	-	-	3	16,00	-
8. Tamblang	-	1,00	-	43,5	64,00	1,00
9. Bila	-	1,00	-	84,7	125,00	1,00
10. Bengkala	-	-	-	-	-	-
11. Kubutambahan	-	1,00	-	198	189,00	1,00
12. Bukti	-	-	-	-	-	-
13. Mengening	-	-	-	-	-	-
<b>Jumlah</b>		5,00	-	526,95	593,00	5
2016	-	5,00	-	527,00	593,00	5
2015	-	5,00	-	523,95	593,00	5
2014	-	-	-	480,07	593,00	3
2013	-	-	-	480,07	593,00	3

Sumber : - Kades/Lurah se - Kecamatan Kubutambahan

TABEL 5.1.3 JUMLAH SUBAK SAWAH DAN LUAS AREAL SAWAH BAKU

DIRINCI MENURUT TINGKAT JARINGAN IRIGASINYA DAN DESA/KELURAHAN, 2017

Desa/Kelurahan	Jumlah Subak Sawah	Tingkat Jaringan Irigasi					Jumlah Areal (ha)
		Teknis	Semi Teknis	Sederhana	Sederhana non P.U	Tadah Hujan	
(1)	(2)	(3)	(4)	(5)	(6)	(7)	
1. Tambakan	-	-	-	-	-	-	-
2. Pakisan	3	-	5776,00	-	-	-	5776,00
3. Bontihing	2	-	4182,00	-	-	-	4182,00
4. Tajun	-	-	-	-	-	-	-
5. Tunjung	-	-	-	-	-	-	-
6. Depeha	-	-	-	-	-	-	-
7. Bulian	1	-	4,31	-	-	-	4,31
8. Tamblang	2	-	5000,00	-	6,00	-	5000,00
9. Bila	3	-	3152,00	-	-	-	3152,00
10. Bengkala	-	-	-	-	-	-	-
11. Kubutambahan	5	-	18950,00	-	-	-	18950,00
12. Bukti	-	-	-	-	-	-	-
13. Mengening	-	-	-	-	-	-	-
<b>Jumlah</b>	<b>16</b>	<b>-</b>	<b>37064,31</b>	<b>-</b>	<b>-</b>	<b>-</b>	<b>37064,31</b>
2016	15	-	603,60	20,00	16,00	-	505,63
2015	14	-	603,60	20,00	16,00	-	505,63
2014	14	-	603,60	20,00	16,00	-	505,63
2013	14	-	603,60	20,00	16,00	-	505,63

Sumber : - Kades/Lurah se - Kecamatan Kubutambahan

TABEL 5.2.1 LUAS TANAM, LUAS PANEN DAN PRODUKSI TANAMAN BAWANG MERAH  
/ BAWANG PUTIH DIRINCI MENURUT DESA/KELURAHAN, 2017

Desa/Kelurahan	Bawang merah				Bawang putih			
	Luas Tanam	Luas Panen	Produksi	Rata-rata Produksi	Luas Tanam	Luas Panen	Produksi	Rata-rata Produksi
(1)	(2)	(3)	(4)	(5)	(6)	(7)	(8)	(9)
1. Tambakan	-	-	-	-	-	-	-	-
2. Pakisan	1,00	1,00	11,84	118,40	10,00	10,00	121,60	121,60
3. Bontihing	-	-	-	-	-	-	-	-
4. Tajun	-	-	-	-	-	-	-	-
5. Tunjung	-	-	-	-	-	-	-	-
6. Depeha	-	-	-	-	-	-	-	-
7. Bulian	-	-	-	-	-	-	-	-
8. Tamblang	-	-	-	-	-	-	-	-
9. Bila	5,00	5,00	59,20	118,00	-	-	-	-
10. Bengkala	-	-	-	-	-	-	-	-
11. Kubutambahan	-	-	-	-	-	-	-	-
12. Bukti	-	-	-	-	-	-	-	-
13. Mengening	-	-	-	-	-	-	-	-
<b>Jumlah</b>	<b>6,00</b>	<b>6,00</b>	<b>71,04</b>	<b>236,40</b>	<b>10,00</b>	<b>10,00</b>	<b>121,60</b>	<b>121,60</b>
2016	23,00	21,00	1378,24	963,20	-	-	-	-
2015	8,00	8,00	12,16	1,52	-	-	-	-
2014	1,00	1,00	10,44	20,90	-	-	-	-
2013	4,50	4,50	4,50	9,00	-	-	-	...

Sumber : - Kades/Lurah se - Kecamatan Kubutambahan

TABEL 5.2.2 PRODUKSI TANAMAN BUAH - BUAHAN  
DIRINCI MENURUT DESA/KELURAHAN, 2017

Desa/Kelurahan	Buah-Buahan					
	Durian (ton)	Mangga (ton)	Anggur (ton)	Pisang (ton)	Rambutan (ton)	*Lainnya (ton)
(1)	(2)	(3)	(4)	(5)	(6)	(7)
1. Tambakan	6,40	-	-	13,18	-	28,89
2. Pakisan	25,30	20,45	-	14,21	41,28	21,15
3. Bontihing	19,40	54,85	-	8,03	111,81	19,38
4. Tajun	13,10	129,13	-	6,47	-	24,93
5. Tunjung	5,90	293,71	-	8,22	-	16,20
6. Depeha	12,20	288,16	-	9,13	-	11,55
7. Bulian	11,24	110,00	-	9,42	63,18	14,67
8. Tamblang	30,00	43,27	-	12,43	86,42	20,43
9. Bila	15,00	37,09	-	10,76	81,37	19,44
10. Bengkala	5,26	41,18	-	6,98	50,19	17,64
11. Kubutambahan	-	77,93	-	7,62	44,50	17,55
12. Bukti	-	65,18	-	10,85	6,86	13,74
13. Mengening	6,90	4,69	-	5,17	-	22,65
<b>Jumlah</b>	<b>150,70</b>	<b>1165,62</b>	<b>0,00</b>	<b>122,45</b>	<b>485,61</b>	<b>248,22</b>
2016	0,54	2,19	-	1,28	1,37	0,02
2015	1,83	2,20	-	0,80	1,39	0,02
2014	150,88	116,56	-	106,50	485,61	248,22
2013	49,79	1.072,05	-	50,09	158,20	-

Sumber : - Kades/Lurah se - Kecamatan Kubutambahan  
Dinas pertanian kecamatan kubutambahan

\* angka



TABEL 5.3.1 LUAS TANAM, PRODUKSI PERKEBUNAN RAKYAT, DAN SUBAK ABIAN  
DIRINCI PER DESA/KELURAHAN, 2017

Desa/Kelurahan	Kelapa		Kopi	
	Luas Tanam (ha)	Produksi (kwintal)	Luas Tanam (ha)	Produksi (kwintal)
(1)	(2)	(3)	(4)	(5)
1. Tambakan	-	-	838,50	5.450,25
2. Pakisan	56,75	111,30	304,50	1.979,25
3. Bontihing	127,50	240,10	72,00	468,00
4. Tajun	148,03	292,70	115,60	751,40
5. Tunjung	225,00	441,80	10,40	67,60
6. Depeha	119,80	226,90	1,35	8,78
7. Bulian	343,75	665,50	1,00	6,50
8. Tamblang	240,75	461,90	2,65	17,23
9. Bila	93,50	170,50	-	-
10. Bengkala	78,50	145,50	-	-
11. Kubutambahan	244,92	493,70	-	-
12. Bukti	135,00	257,20	-	-
13. Mengening	13,80	27,50	10,00	65,00
<b>Jumlah</b>	<b>1.827,30</b>	<b>3.534,60</b>	<b>1.356,00</b>	<b>8.814,00</b>
2016	1.790,00	16.695,80	931,00	4.576,39
2015	1.827,00	12.155,66	1,356,00	732,24
2014	1.837,30	17.037,50	1.356,00	1.125,94
2013	1.443,00	1.374,80	1.356,00	427,70

Sumber : - Kades/Lurah se - Kecamatan Kubutambahan

LANJUTAN TABEL 5.3.1

Desa/Kelurahan	Cengkeh		Vanili	
	Luas Tanam	Produksi	Luas Tanam	Produksi
	(ha)	(kwintal)	(ha)	(kwintal)
(1)	(2)	(3)	(4)	(5)
1. Tambakan	31,50	201,60	0,5	-
2. Pakisan	90,00	576,00	-	-
3. Bontihing	14,00	89,60	-	-
4. Tajun	481,10	3,079,04	0,25	-
5. Tunjung	32,00	204,80	-	-
6. Depeha	41,00	262,40	-	-
7. Bulian	-	-	-	-
8. Tamblang	50,40	322,56	-	-
9. Bila	14,00	89,60	-	-
10. Bengkala	-	-	-	-
11. Kubutambahan	-	-	-	-
12. Bukti	-	-	-	-
13. Mengening	250,00	1,60	0,25	-
<b>Jumlah</b>	<b>1.004,00</b>	<b>1.748,16</b>	<b>1,00</b>	<b>-</b>
2016	1.009,00	4.854,20	1	-
2015	1.008,00	6.747,00	-	-
2014	1.008,00	3.150,60	1,00	0,0
2013	1.004,00	6.477,40	1,00	0,64

Sumber : - Kades/Lurah se - Kecamatan Kubutambahan

LANJUTAN TABEL 5.3.1

Desa/Kelurahan	Jambu Mete		Coklat	
	Luas Tanam	Produksi	Luas Tanam	Produksi
	(ha)	(kwintal)	(ha)	(kwintal)
(1)	(2)	(3)	(4)	(5)
1. Tambakan	-	-	3,00	8,10
2. Pakisan	-	-	26,00	78,00
3. Bontihing	-	-	30,00	84,00
4. Tajun	38,00	152,00	90,75	266,30
5. Tunjung	123,28	493,12	11,69	35,10
6. Depeha	122,66	490,64	10,56	31,70
7. Bulian	166,06	664,24	4,00	11,00
8. Tamblang	12,00	48,00	10,00	27,50
9. Bila	32,00	128,00	4,00	11,00
10. Bengkala	78,00	312,00	3,00	8,30
11. Kubutambahan	31,00	124,00	2,00	5,40
12. Bukti	50,00	200,00	2,00	5,40
13. Mengening	-	-	38,00	114,00
<b>Jumlah</b>	<b>653,00</b>	<b>2.612,00</b>	<b>235,00</b>	<b>685,80</b>
2016	549,00	1.915,70	231,00	417,80
2015	549,00	1.943,70	231,00	414,20
2014	653,00	3.253,00	235,00	1108,40
2013	653,00	1.999,40	235,00	194,10

Sumber : - Kades/Lurah se - Kecamatan Kubutambahan

LANJUTAN TABEL 5.3.1

Desa/Kelurahan	Tembakau		Subak Abian	
	Luas Tanam	Produksi	Jumlah Subak	Jumlah Anggota
	(ha)	(kwintal)		
(1)	(2)	(3)	(4)	(5)
1. Tambakan	-	-	7	645
2. Pakisan	-	-	4	143
3. Bontihing	-	-	1	73
4. Tajun	-	-	9	716
5. Tunjung	-	-	5	647
6. Depeha	-	-	6	236
7. Bulian	-	-	5	573
8. Tamblang	-	-	2	115
9. Bila	-	-	2	126
10. Bengkala	-	-	4	513
11. Kubutambahan	-	-	5	174
12. Bukti	-	-	2	559
13. Mengening	-	-	2	129
<b>Jumlah</b>	-	-	<b>54</b>	<b>4.649</b>
2016	-	-	54	4.649
2015	-	-	54	4.637
2014	-	-	54	4.630
2013	-	-	53	4.368

Sumber : - Kades/Lurah se - Kecamatan Kubutambahan

TABEL 5.4.1 JUMLAH POPULASI TERNAK UNGGAS  
DIRINCI PER DESA / KELURAHAN, 2017

Desa/Kelurahan	Jumlah Ternak (Ekor)							
	Sapi	Babi	Kambing	Ker bau	Kuda	Domb a	Ternak Lainnya	Unggas
(1)	(2)	(3)	(4)	(5)	(6)	(7)	(8)	(9)
1. Tambakan	...	...	...	...	...	...	...	...
2. Pakisan	...	...	...	...	...	...	...	...
3. Bontihing	...	...	...	...	...	...	...	...
4. Tajun	...	...	...	...	...	...	...	...
5. Tunjung	...	...	...	...	...	...	...	...
6. Depeha	...	...	...	...	...	...	...	...
7. Bulian	...	...	...	...	...	...	...	...
8. Tamblang	...	...	...	...	...	...	...	...
9. Bila	...	...	...	...	...	...	...	...
10. Bengkala	...	...	...	...	...	...	...	...
11. Kubutambahan	...	...	...	...	...	...	...	...
12. Bukti	...	...	...	...	...	...	...	...
13. Mengening	...	...	...	...	...	...	...	...
<b>Jumlah</b>	...	...	...	...	...	...	...	...
2016	15.250	27.103	827	-	-	-	201.022	5.667
2015	15.284	28.053	891	-	-	-	199.260	5.158
2014	15.277	60.342	1162	-	-	-	191.453	7.492
2013	11.238	26.646	601	-	-	-	111.839	2.845

Sumber : - Kades/Lurah se - Kecamatan Kubutambahan

\* ayam kampung

TABEL 5.4.2 PRODUKSI DAGING TERNAK DAN TELOR  
DIRINCI PER DESA / KELURAHAN, 2017

Desa/Kelurahan	Produksi Daging (Kg)	Produksi Telur (Kg)
(1)	(2)	(3)
1. Tambakan	...	...
2. Pakisan	...	...
3. Bontihing	...	...
4. Tajun	...	...
5. Tunjung	...	...
6. Depeha	...	...
7. Bulian	...	...
8. Tamblang	...	...
9. Bila	...	...
10. Bengkala	...	...
11. Kubutambahan	...	...
12. Bukti	...	...
13. Mengening	...	...
Jumlah	...	...
2016	5,401,407	2.110,617
2015	6.666,222	1.979,916
2014	-	4.894
2013	73.409	6.943

Sumber : - Kades/Lurah se - Kecamatan Kubutambahan

TABEL 5.5.1 JUMLAH SARANA PERIKANAN  
DIRINCI PER DESA / KELURAHAN, 2017

Desa/Kelurahan	Balai Kelompok Nelayan (Buah)	Tempat Pelelangan Ikan (Buah)	Balai Benih Ikan (Buah)	Perahu/ Jukung (Buah)	Perahu/Kapal Motor Tempel (Buah)
(1)	(2)	(3)	(4)	(5)	(6)
1. Tambakan	-	-	-	-	-
2. Pakisan	-	-	-	-	-
3. Bontihing	-	-	-	-	-
4. Tajun	-	-	-	-	-
5. Tunjung	-	-	-	-	-
6. Depeha	-	-	-	-	-
7. Bulian	-	-	-	-	-
8. Tamblang	-	-	-	-	-
9. Bila	-	-	-	-	-
10. Bengkala	-	-	-	-	-
11. Kubutambahan	-	-	-	-	-
12. Bukti	2	-	-	83	87
13. Mengening	-	-	-	-	-
<b>Jumlah</b>	<b>2</b>	<b>-</b>	<b>-</b>	<b>83</b>	<b>87</b>
2016	10	-	-	233	285
2015	10	-	-	263	290
2014	10	-	-	263	290
2013	9	-	-	155	283

Sumber : - Kades/Lurah se - Kecamatan Kubutambahan

TABEL 5.5.2 LUAS PRODUKSI KOLAM, TAMBAK DAN PENANGKAPAN DI LAUT  
DIRINCI PER DESA / KELURAHAN, 2017

Desa/Kelurahan	Kolam		Tambak		Danau		Laut	
	Luas (ha)	Produksi (ton)	Luas (ha)	Produksi (ton)	Luas (ha)	Produksi (ton)	Luas (ha)	Produksi (ton)
(1)	(2)	(3)	(4)	(5)	(6)	(7)	(8)	(9)
1. Tambakan	-	-	-	-	-	-	-	-
2. Pakisan	-	-	-	-	-	-	-	-
3. Bontihing	-	-	-	-	-	-	-	-
4. Tajun	-	-	-	-	-	-	-	-
5. Tunjung	-	-	-	-	-	-	-	-
6. Depeha	-	-	-	-	-	-	-	-
7. Bulian	0,2	2	-	-	-	-	-	-
8. Tamblang	-	-	-	-	-	-	-	-
9. Bila	-	-	-	-	-	-	-	-
10. Bengkulu	-	-	-	-	-	-	-	-
11. Kubutambahan	-	-	-	-	-	-	-	-
12. Bukti	0,3	1	-	-	-	-	-	-
13. Mengening	-	-	-	-	-	-	-	-
<b>Jumlah</b>	<b>0,5</b>	<b>3</b>	<b>-</b>	<b>-</b>	<b>-</b>	<b>-</b>	<b>-</b>	<b>-</b>
2016	5,6	17,9	-	-	-	-	-	4.096,8
2015	6,1	21,4	-	-	-	-	-	5.636,8
2014	6,1	21,4	-	-	-	-	-	5.636,8
2013	5,8	17,9	-	-	-	-	-	5.335,5

Sumber : - Kades/Lurah se - Kecamatan Kubutambahan

\*Data tidak tersedia




TABEL 5.6.1 LUAS HUTAN DAN JENISNYA  
DIRINCI PER DESA / KELURAHAN, 2017

Desa/Kelurahan	Luas Kawasan Hutan	Jenis Hutan				Hutan Wisata
		Hutan Lindung	Hutan Produksi		Hutan Swaka M Satwa /CA	
			Terbatas	Tetap		
(1)	(2)	(3)	(4)	(5)	(6)	(7)
1. Tambakan	-	-	-	-	-	-
2. Pakisan	400	31	-	-	-	-
3. Bontihing	-	-	-	-	-	-
4. Tajun	-	-	-	-	-	-
5. Tunjung	-	-	-	-	-	-
6. Depeha	-	-	-	-	-	-
7. Bulian	-	-	-	-	-	-
8. Tamblang	-	-	-	-	-	-
9. Bila	-	-	-	-	-	-
10. Bengkala	-	-	-	-	-	-
11. Kubutambahan	-	-	-	-	-	-
12. Bukti	-	-	-	-	-	-
13. Mengening	-	-	-	-	-	-
<b>Jumlah</b>	<b>400</b>	<b>31</b>	<b>-</b>	<b>-</b>	<b>-</b>	<b>-</b>
2016	650	-	-	-	-	-
2015	936	936	-	-	-	-
2014	936	936	-	-	-	-
2013	936	936	-	-	-	-

# Bab VI

Industri





TABEL 6.1 JUMLAH UNIT USAHA INDUSTRI MENURUT KELOMPOK INDUSTRI  
DIRINCI PER DESA/KELURAHAN, 2017

Desa/Kelurahan	Pengolahan Pangan		Sandang & Kulit		Kimia dan Bahan Bangunan	
	Jumlah Usaha	Tenaga Kerja	Jumlah Usaha	Tenaga Kerja	Jumlah Usaha	Tenaga Kerja
(1)	(2)	(3)	(4)	(5)	(6)	(7)
1. Tambakan	-	-	-	-	-	-
2. Pakisan	10	10	-	-	-	-
3. Bontihing	-	-	3	4	2	6
4. Tajun	-	-	-	-	-	-
5. Tunjung	-	-	-	-	-	-
6. Depeha	57	102	-	-	6	8
7. Bulian	18	19	2	2	-	-
8. Tamblang	86	204	-	-	10	25
9. Bila	33	60	-	-	3	8
10. Bengkala	16	24	-	-	3	4
11. Kubutambahan	80	157	-	-	12	35
12. Bukti	-	-	-	-	-	-
13. Mengening	2	5	-	-	-	-
<b>Jumlah</b>	<b>302</b>	<b>581</b>	<b>5</b>	<b>6</b>	<b>36</b>	<b>86</b>
2016	480	1.081	-	-	52	129
2015	513	1.050	-	-	60	151
2014	484	1.089	-	-	54	133
2013	480	1.081	-	-	52	129

Sumber : - Kades/Lurah se - Kecamatan Kubutambahan

LANJUTAN TABEL 6.1

Desa/Kelurahan	Kerajinan Logam		Kerajinan Lainnya		Jumlah	
	Jumlah Usaha	Tenaga Kerja	Jumlah Usaha	Tenaga Kerja	Jumlah Usaha	Tenaga Kerja
	(2)	(3)	(4)	(5)	(6)	(7)
1. Tambakan	-	-	-	-	-	-
2. Pakisan	-	-	-	-	-	-
3. Bontihing	-	-	2	5	-	-
4. Tajun	-	-	4	8	4	8
5. Tunjung	-	-	1	5	-	-
6. Depeha	-	-	-	-	-	-
7. Bulian	1	4	4	8	25	33
8. Tamblang	-	-	-	-	-	-
9. Bila	-	-	-	-	-	-
10. Bengkala	-	-	-	-	-	-
11. Kubutambahan	-	-	-	-	-	-
12. Bukti	-	-	-	-	-	-
13. Mengening	-	-	-	-	-	-
<b>Jumlah</b>	<b>1</b>	<b>4</b>	<b>11</b>	<b>26</b>	<b>29</b>	<b>41</b>
2016	34	67	227	464	789	1.741
2015	35	68	226	480	261	548
2014	35	68	229	466	701	1.177
2013	68	131	437	892	1.354	2.266

Sumber : - Kades/Lurah se - Kecamatan Kubutambahan

TABEL 6.2 JUMLAH PERUSAHAAN INDUSTRI KECIL / KERAJINAN RUMAH TANGGA  
MENURUT JENIS USAHA DAN JUMLAH TENAGA KERJA  
DIRINCI PER DESA/KELURAHAN, 2017

Desa/Kelurahan	Industri Kecil		Kerajinan Rumahtangga		Jumlah	
	Jumlah Usaha	Tenaga Kerja	Jumlah Usaha	Tenaga Kerja	Jumlah Usaha	Tenaga Kerja
(1)	(2)	(3)	(4)	(5)	(6)	(7)
1. Tambakan	-	-	-	-	-	-
2. Pakisan	-	-	2	4	2	4
3. Bontihing	-	-	3	3	-	-
4. Tajun	4	12	2	5	6	17
5. Tunjung	1	5	6	12	7	17
6. Depeha	-	-	-	-	-	-
7. Bulian	-	-	20	30	20	30
8. Tamblang	-	-	-	-	-	-
9. Bila	-	-	-	-	-	-
10. Bengkala	-	-	-	-	-	-
11. Kubutambahan	-	-	-	-	-	-
12. Bukti	-	-	-	-	-	-
13. Mengening	-	-	-	-	-	-
<b>Jumlah</b>	<b>5</b>	<b>17</b>	<b>33</b>	<b>54</b>	<b>35</b>	<b>68</b>
2016	47	218	203	957	250	1.175
2015	55	226	193	927	248	1.153
2014	50	224	203	957	250	1.175
2013	96	444	371	1.849	461	2.281

Sumber : - Kades/Lurah se - Kecamatan Kubutambahan

TABEL 6.3 JUMLAH PERUSAHAAN, TENAGA KERJA DAN PRODUKSI GALIAN C YANG POTENSIAL DIRINCI MENURUT JENISNYA DAN DESA / KELURAHAN, 2017

Desa/Kelurahan	PASIR			KERIKIL		
	Jumlah Usaha	Tenaga Kerja	Produksi (m3)	Jumlah Usaha	Tenaga Kerja	Produksi (m3)
(1)	(2)	(3)	(4)	(5)	(6)	(7)
1. Tambakan	-	-	-	-	-	-
2. Pakisan	-	-	-	-	-	-
3. Bontihing	-	-	-	-	-	-
4. Tajun	-	-	-	-	-	-
5. Tunjung	-	-	-	-	-	-
6. Depeha	-	-	-	-	-	-
7. Bulian	-	-	-	-	-	-
8. Tamblang	-	-	-	-	-	-
9. Bila	-	-	-	-	-	-
10. Bengkala	-	-	-	-	-	-
11. Kubutambahan	-	-	-	-	-	-
12. Bukti	-	-	-	-	-	-
13. Mengening	-	-	-	-	-	-
<b>Jumlah</b>	-	-	-	-	-	-
2016	6	12	390	-	-	-
2015	6	17	395	-	-	-
2014	6	19	450	-	-	-
2013	10	32	-	-	-	-

Sumber : - Kades/Lurah se - Kecamatan Kubutambahan

LANJUTAN TABEL 6.3

Desa/Kelurahan	BATU			TANAH LIAT		
	Jumlah Usaha	Tenaga Kerja	Produksi (m3)	Jumlah Usaha	Tenaga Kerja	Produksi (m3)
	(1)	(2)	(3)	(4)	(5)	(6)
1. Tambakan	-	-	-	-	-	-
2. Pakisan	-	-	-	-	-	-
3. Bontihing	-	-	-	-	-	-
4. Tajun	-	-	-	-	-	-
5. Tunjung	-	-	-	-	-	-
6. Depeha	-	-	-	-	-	-
7. Bulian	-	-	-	-	-	-
8. Tamblang	-	-	-	-	-	-
9. Bila	-	-	-	-	-	-
10. Bengkala	-	-	-	-	-	-
11. Kubutambahan	-	-	-	-	-	-
12. Bukti	-	-	-	-	-	-
13. Mengening	-	-	-	-	-	-
<b>Jumlah</b>	-	-	-	-	-	-
2016	1	7	294	-	-	-
2015	-	-	-	-	-	-
2014	-	-	-	-	-	-
2013	2	10	114	-	-	-

Sumber : - Kades/Lurah se - Kecamatan Kubutambahan



TABEL 6.4 JUMLAH DESA DAN DUSUN YANG TELAH BERLISTRIK DENGAN JUMLAH PELANGGAN DIRINCI PER DESA / KELURAHAN, 2017

Desa/Kelurahan	DESA BERLISTRIK	JUMLAH DUSUN	JUMLAH DUSUN BERLISTRIK	JUMLAH PELANGGAN
(1)	(2)	(3)	(4)	(5)
1. Tambakan	1	2	2	...
2. Pakisan	1	5	5	...
3. Bontihing	1	3	3	...
4. Tajun	1	6	6	...
5. Tunjung	1	6	6	...
6. Depeha	1	6	6	...
7. Bulian	1	5	5	...
8. Tamblang	1	5	5	...
9. Bila	1	2	2	...
10. Bengkala	1	2	2	...
11. Kubutambahan	1	7	7	...
12. Bukti	1	3	3	...
13. Mengening	1	2	2	...
<b>Jumlah</b>	<b>13</b>	<b>54</b>	<b>54</b>	<b>...</b>
2016	13	54	54	...
2015	13	54	54	...
2014	13	54	52	13.094
2013	13	54	46	6.305

Sumber : - Kades/Lurah se - Kecamatan Kubutambahan

TABEL 6.5 JUMLAH SUMUR POMPA TANGAN DALAM, DANGKAL, SUMUR GALI, SUMBER MATA AIR, PENDUDUK TERLAYANI DIRINCI PER DESA/KELURAHAN, 2017

Desa/Kelurahan	SPT DALAM		SPT DANGKAL		SUMUR GALI		SUMBER MATA AIR	
	BUAH	PENDU DUK TERLAYANI	BUAH	PENDU DUK TERLAYANI	BUAH	PENDU DUK TERLAYANI	BUAH	PENDUDU K TERLAYAN I
(1)	(2)	(3)	(4)	(5)	(6)	(7)	(8)	(9)
1. Tambakan	...	...	...	...	...	...	...	...
2. Pakisan	...	...	...	...	...	...	...	...
3. Bontihing	...	...	...	...	...	...	...	...
4. Tajun	...	...	...	...	...	...	...	...
5. Tunjung	...	...	...	...	...	...	...	...
6. Depeha	...	...	...	...	...	...	...	...
7. Bulian	...	...	...	...	...	...	...	...
8. Tamblang	...	...	...	...	...	...	...	...
9. Bila	...	...	...	...	...	...	...	...
10. Bengkala	...	...	...	...	...	...	...	...
11. Kubutambahan	...	...	...	...	...	...	...	...
12. Bukti	...	...	...	...	...	...	...	...
13. Mengening	...	...	...	...	...	...	...	...
<b>Jumlah</b>	...	...	...	...	...	...	...	...
2016	20	982	29	825	73	2.801	38	527
2015	20	982	29	815	73	2.801	38	853
2014	20	982	29	815	73	2.801	38	527
2013	45	2.896	29	815	76	2.869	40	511

Sumber : - Kades/Lurah se - Kecamatan Kubutambahan

TABEL 6.6      SAMBUNGAN RUMAH DAN HIDRAN UMUM PDAM, IKK  
DIRINCI PER DESA / KELURAHAN, 2017

Desa/Kelurahan	Debit Sumber Air	Kapasitas Produksi	Sambungan Rumah		Hidran Umum	
	(lt/dt)	(lt/dt)	Buah	Penduduk Terlayani (orang)	Buah	Penduduk Terlayani (orang)
(1)	(2)	(3)	(4)	(5)	(6)	(7)
1. Tambakan	...	...	...	...	...	...
2. Pakisan	...	...	...	...	...	...
3. Bontihing	...	...	...	...	...	...
4. Tajun	...	...	...	...	...	...
5. Tunjung	...	...	...	...	...	...
6. Depeha	...	...	...	...	...	...
7. Bulian	...	...	...	...	...	...
8. Tamblang	...	...	...	...	...	...
9. Bila	...	...	...	...	...	...
10. Bengkala	...	...	...	...	...	...
11. Kubutambahan	...	...	...	...	...	...
12. Bukti	...	...	...	...	...	...
13. Mengening	...	...	...	...	...	...
<b>Jumlah</b>	...	...	...	...	...	...
2016	83	83	2.332	16.394	57	889
2015	83	83	2.331	16.432	57	671
2014	83	83	2.332	16.394	57	655
2013	83	83	2.328	16.383	16	646

Sumber :      - Kades/Lurah se - Kecamatan Kubutambahan

# Bab VII

Perdagangan





Tabel 7.1 JUMLAH PASAR DAN PERTOKOAN  
DIRINCI PER DESA/KELURAHAN, 2017

Desa/Kelurahan	Jenis Pasar				Jenis Pertokoan		
	Pasar Kab.	Pasar Desa	Tenten	Pasar Hewan	Toko	Kios	Warung
(1)	(2)	(3)	(4)	(5)	(6)	(7)	(8)
1. Tambakan	-	-	-	-	15	6	48
2. Pakisan	-	1	-	-	17	-	79
3. Bontihing	-	1	-	-	11	-	76
4. Tajun	-	1	-	-	14	6	71
5. Tunjung	-	1	-	-	6	-	59
6. Depeha	-	1	-	-	4	8	68
7. Bulian	-	1	-	-	4	-	62
8. Tamblang	1	-	-	-	43	29	190
9. Bila	-	1	-	-	2	-	54
10. Bengkala	-	1	-	-	5	-	52
11. Kubutambahan	1	-	-	-	26	8	201
12. Bukti	-	1	-	-	6	6	82
13. Mengening	-	-	-	-	1	-	71
<b>Jumlah</b>	<b>2</b>	<b>9</b>	<b>-</b>	<b>-</b>	<b>154</b>	<b>63</b>	<b>1.113</b>
2016	2	9	-	-	154	63	1.113
2015	2	9	-	-	139	62	1.116
2014	2	9	-	-	132	56	1.099
2013	2	10	-	-	128	60	1

Sumber : - Kades/Lurah se - Kecamatan Kubutambahan

Tabel 7.2 JUMLAH KIOS, LOS, DAN PEDAGANG YANG TERTAMPUNG  
DIRINCI PER DESA/KELURAHAN, 2017

Desa/Kelurahan	Kios Dalam Pasar		Los Dalam pasar	
	Jumlah Kios	Jumlah Pedagang	Jumlah Kios	Jumlah Pedagang
(1)	(2)	(3)	(4)	(5)
1. Tambakan	-	-	-	-
2. Pakisan	-	-	-	-
3. Bontihing	-	-	-	-
4. Tajun	12	12	1	20
5. Tunjung	-	-	-	-
6. Depeha	9	10	1	15
7. Bulian	-	-	-	-
8. Tamblang	32	32	2	43
9. Bila	-	-	1	13
10. Bengkala	-	-	1	11
11. Kubutambahan	13	13	2	27
12. Bukti	-	-	1	4
13. Mengening	-	-	-	-
<b>Jumlah</b>	<b>66</b>	<b>67</b>	<b>9</b>	<b>133</b>
2016	66	67	9	133
2015	63	65	9	129
2014	59	60	9	125
2013	59	60	9	125

Sumber: - Kades/Lurah se - Kecamatan Kubutambahan

# Bab VIII

## Perhubungan







TABEL 8.1.1 PANJANGNYA PRASARANA JALAN DAN JUMLAH JEMBATAN  
DIRINCI MENURUT JENISNYA DAN DESA / KELURAHAN, 2017

Desa/Kelurahan	Jalan Kabupaten				
	Panjang Jalan (km)			Jembatan	
	Aspal	Krokol	Tanah	Batu/Beton	Batu/Besi
(1)	(2)	(3)	(4)	(5)	(6)
1. Tambakan	...	...	...	...	...
2. Pakisan	...	...	...	...	...
3. Bontihing	...	...	...	...	...
4. Tajun	...	...	...	...	...
5. Tunjung	...	...	...	...	...
6. Depeha	...	...	...	...	...
7. Bulian	...	...	...	...	...
8. Tamblang	...	...	...	...	...
9. Bila	...	...	...	...	...
10. Bengkala	...	...	...	...	...
11. Kubutambahan	...	...	...	...	...
12. Bukti	...	...	...	...	...
13. Mengening	...	...	...	...	...
<b>Jumlah</b>	...	...	...	...	...
2016	63,30	-	-	48,80	235,00
2015	63,30	1,80	-	48,80	235,00
2014	63,30	1,80	-	47,00	235,00
2013	63,30	1,80	-	47,00	235,00

Sumber : - Kades/Lurah se - Kecamatan Kubutambahan

LANJUTAN TABEL 8.1.1

Desa/Kelurahan	Jalan Desa				
	Panjang Jalan (km)			Jembatan	
	Aspal	Krokol	Tanah	Batu/Beton	Batu/Besi
(1)	(2)	(3)	(4)	(5)	(6)
1. Tambakan	...	...	...	...	...
2. Pakisan	...	...	...	...	...
3. Bontihing	...	...	...	...	...
4. Tajun	...	...	...	...	...
5. Tunjung	...	...	...	...	...
6. Depeha	...	...	...	...	...
7. Bulian	...	...	...	...	...
8. Tamblang	...	...	...	...	...
9. Bila	...	...	...	...	...
10. Bengkala	...	...	...	...	...
11. Kubutambahan	...	...	...	...	...
12. Bukti	...	...	...	...	...
13. Mengening	...	...	...	...	...
<b>Jumlah</b>	...	...	...	...	...
2016	50,00	0,00	120,50	20,30	0,00
2015	50,00	0,00	120,50	20,30	0,00
2014	50,00	9,00	120,50	20,30	0,00
2013	48,00	9,00	134,50	-	20,00

Sumber : s/Lurah se - Kecamatan Kubutambahan

TABEL 8.1.2 KONDISI SARANA / PRASARANA JALAN PROPINSI DAN JEMBATAN  
PROPINSI DIRINCI PER DESA / KELURAHAN, 2017

Desa/Kelurahan	Jalan Propinsi					
	Jalan Propinsi (km)			Jembatan (m)		
	Baik	Sedang	Rusak	Baik	Sedang	Rusak
(1)	(2)	(3)	(4)	(5)	(6)	(7)
1. Tambakan	...	...	...	...	...	...
2. Pakisan	...	...	...	...	...	...
3. Bontihing	...	...	...	...	...	...
4. Tajun	...	...	...	...	...	...
5. Tunjung	...	...	...	...	...	...
6. Depeha	...	...	...	...	...	...
7. Bulian	...	...	...	...	...	...
8. Tamblang	...	...	...	...	...	...
9. Bila	...	...	...	...	...	...
10. Bengkala	...	...	...	...	...	...
11. Kubutambahan	...	...	...	...	...	...
12. Bukti	...	...	...	...	...	...
13. Mengening	...	...	...	...	...	...
<b>Jumlah</b>	...	...	...	...	...	...
2016	22,07	-	-	54,00	-	-
2015	22,07	-	-	54,00	-	-
2014	22,07	-	-	54,00	-	-
2013	22,07	-	-	54,00	-	-

Sumber : - Kades/Lurah se - Kecamatan Kubutambahan

TABEL 8.2.1 JUMLAH KENDARAAN BERMOTOR MENURUT JENISNYA  
DIRINCI PER DESA / KELURAHAN, 2017

Desa/Kelurahan	Kendaraan Bermotor							
	Sepeda Motor	Ojek sepeda motor	sedan	Bemo Beroda 4	Bus dan Minibus	Truk	Mobil Pnp Lainnya	Pick Up
(1)	(2)	(3)	(4)	(5)	(6)	(7)	(8)	(9)
1. Tambakan	...	...	...	...	...	...	...	...
2. Pakisan	...	...	...	...	...	...	...	...
3. Bontihing	...	...	...	...	...	...	...	...
4. Tajun	...	...	...	...	...	...	...	...
5. Tunjung	...	...	...	...	...	...	...	...
6. Depeha	...	...	...	...	...	...	...	...
7. Bulian	...	...	...	...	...	...	...	...
8. Tamblang	...	...	...	...	...	...	...	...
9. Bila	...	...	...	...	...	...	...	...
10. Bengkala	...	...	...	...	...	...	...	...
11. Kubutambahan	...	...	...	...	...	...	...	...
12. Bukti	...	...	...	...	...	...	...	...
13. Mengening	...	...	...	...	...	...	...	...
<b>Jumlah</b>	...	...	...	...	...	...	...	...
2016	6.893	46	122	31	127	109	73	197
2015	6.754	48	135	36	140	104	71	185
2014	6.649	49	137	37	145	100	72	177
2013	6.632	51	133	37	145	98	81	158

Sumber : - Kades/Lurah se - Kecamatan Kubutambahan

TABEL 8.2.2 JUMLAH KENDARAAN TIDAK BERMOTOR DIRINCI PER JENIS  
KENDARAAN DAN DESA / KELURAHAN, 2017

Desa/Kelurahan	Kendaraan Tidak Bermotor				
	Grobak hewan	Delman/Dok ar	Becak	Sepeda	Lainnya
	(1)	(2)	(3)	(4)	(5)
1. Tambakan	-	-	-	-	-
2. Pakisan	-	-	-	-	-
3. Bontihing	-	-	-	-	-
4. Tajun	-	-	-	-	-
5. Tunjung	-	-	-	19	-
6. Depeha	-	-	-	-	-
7. Bulian	-	-	-	131	-
8. Tamblang	-	-	-	-	-
9. Bila	-	-	-	-	-
10. Bengkala	-	-	-	-	-
11. Kubutambahan	-	-	-	-	-
12. Bukti	-	-	-	25	-
13. Mengening	-	-	-	-	-
<b>Jumlah</b>	-	-	-	175	-
2016	-	-	-	264	-
2015	-	-	-	281	-
2014	-	-	-	279	-
2013	-	-	-	283	-

Sumber : - Kades/Lurah se - Kecamatan Kubutambahan

TABEL 8.3.1 JUMLAH HOTEL BERBINTANG, HOTEL NON BINTANG, PONDOK WISATA  
DAN JUMLAH TENAGA KERJA  
DIRINCI PER DESA / KELURAHAN, 2017

Desa/Kelurahan	Hotel Berbintang		Hotel Non Bintang		Pondok Wisata		Pondok Wisata	
	Jumlah	Tenaga Kerja	Jumlah	Tenaga Kerja	Jumlah	Tenaga Kerja	Jumlah	Tenaga Kerja
(1)	(2)	(3)	(4)	(5)	(6)	(7)	(8)	(9)
1. Tambakan	...	...	...	...	...	...	...	...
2. Pakisan	...	...	...	...	...	...	...	...
3. Bontihing	...	...	...	...	...	...	...	...
4. Tajun	...	...	...	...	...	...	...	...
5. Tunjung	...	...	...	...	...	...	...	...
6. Depeha	...	...	...	...	...	...	...	...
7. Bulian	...	...	...	...	...	...	...	...
8. Tamblang	...	...	...	...	...	...	...	...
9. Bila	...	...	...	...	...	...	...	...
10. Bengkala	...	...	...	...	...	...	...	...
11. Kubutambahan	...	...	...	...	...	...	...	...
12. Bukti	...	...	...	...	...	...	...	...
13. Mengening	...	...	...	...	...	...	...	...
<b>Jumlah</b>	...	...	...	...	...	...	...	...
2016	-	-	9	62	8	13	17	66
2015	-	-	9	58	8	13	17	67
2014	-	-	9	55	8	15	17	70
2013	-	-	9	55	8	15	17	70

Sumber : - Kades/Lurah se - Kecamatan Kubutambahan

TABEL 8.3.2 JUMLAH KUNJUNGAN WISATAWAN  
DIRINCI PER DESA / KELURAHAN, 2017

Desa/Kelurahan	Wisatawan	
	Domestik	Mancanegara
	(1)	(2)
1. Tambakan	...	...
2. Pakisan	...	...
3. Bontihing	...	...
4. Tajun	...	...
5. Tunjung	...	...
6. Depeha	...	...
7. Bulian	...	...
8. Tamblang	...	...
9. Bila	...	...
10. Bengkala	...	...
11. Kubutambahan	...	...
12. Bukti	...	...
13. Mengening	...	...
<b>Jumlah</b>	...	...
2016	2.691	377
2015	2.561	321
2014	2.719	400
2013	2.615	364

Sumber : - Kades/Lurah se - Kecamatan Kubutambahan





# Bab IX

Lembaga Perbankan dan Koperasi





TABEL 9.1.1 JUMLAH LEMBAGA PERBANKAN DAN JUMLAH TENAGA  
DIRINCI PER DESA / KELURAHAN, 2017

Desa/Kelurahan	Bank Pemerintah		Bank Umum		BPR/ Bank Desa	
	Jumlah	Tenaga Kerja	Jumlah	Tenaga Kerja	Jumlah	Tenaga Kerja
(1)	(2)	(3)	(4)	(5)	(6)	(7)
1. Tambakan	...	...	...	...	...	...
2. Pakisan	...	...	...	...	...	...
3. Bontihing	...	...	...	...	...	...
4. Tajun	...	...	...	...	...	...
5. Tunjung	...	...	...	...	...	...
6. Depeha	...	...	...	...	...	...
7. Bulian	...	...	...	...	...	...
8. Tamblang	...	...	...	...	...	...
9. Bila	...	...	...	...	...	...
10. Bengkala	...	...	...	...	...	...
11. Kubutambahan	...	...	...	...	...	...
12. Bukti	...	...	...	...	...	...
13. Mengening	...	...	...	...	...	...
<b>Jumlah</b>	...	...	...	...	...	...
2016	4	45	2	21	3	27
2015	6	45	2	20	3	20
2014	4	39	-	-	4	70
2013	4	37	-	-	4	70

Sumber : - Kades/Lurah se - Kecamatan Kubutambahan, Bank bersangkutan / ktr . Kas

LANJUTAN TABEL 9.1.1

Desa/Kelurahan	Bank Pasar		Pegadaian		LPD		Asuransi	
	Jumlah	Tenaga Kerja	Jumlah	Tenaga Kerja	Jumlah	Tenaga Kerja	Jumlah	Tenaga Kerja
(1)	(2)	(3)	(4)	(5)	(6)	(7)	(8)	(9)
1. Tambakan	-	-	-	-	1	2	-	-
2. Pakisan	-	-	-	-	2	8	-	-
3. Bontihing	-	-	-	-	1	5	-	-
4. Tajun	-	-	-	-	1	13	-	-
5. Tunjung	-	-	-	-	1	4	-	-
6. Depeha	-	-	-	-	1	7	-	-
7. Bulian	-	-	-	-	1	3	-	-
8. Tamblang	-	-	1	3	3	12	-	-
9. Bila	-	-	-	-	2	9	-	-
10. Bengkala	-	-	-	-	1	4	-	-
11. Kubutambahan	1	3	1	3	1	8	-	-
12. Bukti	-	-	-	-	2	8	-	-
13. Mengening	-	-	-	-	1	6	-	-
<b>Jumlah</b>	<b>1</b>	<b>3</b>	<b>2</b>	<b>6</b>	<b>18</b>	<b>89</b>	<b>-</b>	<b>-</b>
2016	1	-	2	6	15	77	-	-
2015	-	-	-	-	17	68	-	-
2014	-	-	-	-	17	68	-	-
2013	-	-	-	-	17	67	-	-

Sumber : - Kades/Lurah se - Kecamatan Kubutambahan, Bank bersangkutan

TABEL 9.2.1 JUMLAH KOPERASI NON KUD, JUMLAH ANGGOTA DAN JENIS USAHANYA  
DIRINCI PER DESA / KELURAHAN, 2017

Desa/Kelurahan	Jumlah Koperasi Non KUD	Jumlah anggota	Jenis Usaha			
			Pertanian	Perikanan	Peternakan	Kerajinan
(1)	(2)	(3)	(4)	(5)	(6)	(7)
1. Tambakan	-	-	-	-	-	-
2. Pakisan	-	-	-	-	-	-
3. Bontihing	-	-	-	-	-	-
4. Tajun	-	-	-	-	-	-
5. Tunjung	-	-	-	-	-	-
6. Depeha	-	-	-	-	-	-
7. Bulian	-	-	-	-	-	-
8. Tamblang	-	-	-	-	-	-
9. Bila	-	-	-	-	-	-
10. Bengkala	-	-	-	-	-	-
11. Kubutambahan	4	697	-	-	-	-
12. Bukti	-	-	-	-	-	-
13. Mengening	-	-	-	-	-	-
<b>Jumlah</b>	<b>4</b>	<b>697</b>	<b>-</b>	<b>-</b>	<b>-</b>	<b>-</b>
2016	4	697	-	-	-	-
2015	4	742	-	-	-	-
2014	4	723	-	-	-	-
2013	4	707	-	-	-	-

Sumber : - Kades/Lurah se - Kecamatan Kubutambahan, Koperasi bersangkutan

Desa/Kelurahan	Jenis Usaha			
	Serba Usaha	Simpan Pinjam	Fungsional	Lainnya
(1)	(4)	(5)	(6)	(7)
1. Tambakan	-	-	-	-
2. Pakisan	-	2	-	-
3. Bontihing	-	-	-	-
4. Tajun	-	-	-	-
5. Tunjung	-	-	-	-
6. Depeha	-	-	-	-
7. Bulian	-	-	-	-
8. Tamblang	-	-	-	-
9. Bila	-	-	-	-
10. Bengkala	-	-	-	-
11. Kubutambahan	-	4	1	-
12. Bukti	-	-	-	-
13. Mengening	-	-	-	-
<b>Jumlah</b>	-	6	1	-
2016	-	4	1	-
2015	-	4	1	-
2014	-	4	1	-
2013	-	4	1	-

Sumber : - Kades/Lurah se - Kecamatan Kubutambahan, Koperasi bersangkutan

TABEL 9.2.2 JUMLAH KUD MANDIRI, KUD BELUM MANDIRI DAN JUMLAH ANGGOTA  
DIRINCI PER DESA / KELURAHAN, 2017

Desa/Kelurahan	KUD Mandiri	Jumlah anggota	KUD Belum Mandiri	Jumlah Anggota	Jumlah	
					KUD	Anggota
(1)	(2)	(3)	(4)	(5)	(6)	(7)
1. Tambakan	-	-	-	-	-	-
2. Pakisan	-	-	-	-	-	-
3. Bontihing	-	-	-	-	-	-
4. Tajun	-	-	-	-	-	-
5. Tunjung	-	-	-	-	-	-
6. Depeha	-	-	-	-	-	-
7. Bulian	-	-	-	-	-	-
8. Tamblang	-	-	-	-	-	-
9. Bila	-	-	-	-	-	-
10. Bengkala	-	-	-	-	-	-
11. Kubutambahan	1	2.913	-	-	1	2.913
12. Bukti	-	-	-	-	-	-
13. Mengening	-	-	-	-	-	-
<b>Jumlah</b>	<b>1</b>	<b>2.913</b>			<b>1</b>	<b>2.913</b>
2016	1	2.913	-	-	1	2.913
2015	1	2.913	-	-	1	2.913
2014	1	2.932	-	-	1	2.932
2013	1	2.965	-	-	1	2.965

Sumber : - Kades/Lurah se - Kecamatan Kubutambahan, Koperasi bersangkutan



TABEL 9.2.3 JENIS KUD MENURUT JENIS USAHANYA  
DIRINCI PER DESA / KELURAHAN, 2017

Desa/Kelurahan	Jenis Usaha KUD					
	RMU	Pangan	Simpan Pinjam	KCK	Saprodi	Lainnya
(1)	(2)	(3)	(4)	(5)	(6)	(7)
1. Tambakan	-	-	-	-	-	-
2. Pakisan	-	-	-	-	-	-
3. Bontihing	-	-	-	-	-	-
4. Tajun	-	-	-	-	-	-
5. Tunjung	-	-	-	-	-	-
6. Depeha	-	-	-	-	-	-
7. Bulian	-	-	-	-	-	-
8. Tamblang	-	-	-	-	-	-
9. Bila	-	-	-	-	-	-
10. Bengkala	-	-	-	-	-	-
11. Kubutambahan	1	10	1	-	-	-
12. Bukti	-	-	-	-	-	-
13. Mengening	-	-	-	-	-	-
<b>Jumlah</b>	<b>1</b>	<b>10</b>	<b>1</b>	<b>-</b>	<b>-</b>	<b>-</b>
2016	1	10	1	-	-	-
2015	1	10	1	-	-	-
2014	1	10	1	-	-	-
2013	1	10	-	-	-	-

Sumber : - Kades/Lurah se - Kecamatan Kubutambahan, Koperasi bersangkutan

# Bab X

Kegiatan Sosial Lainnya





TABEL 10.1 JUMLAH ANGGOTA PRAMUKA DIRINCI MENURUT TINGKATANNYA  
DAN DESA / KELURAHAN, 2017

Desa/Kelurahan	Jumlah Anggota Kwarcam	Jumlah Gugus Depan		
		Siaga	Penggalang	Penegak
(1)	(2)	(3)	(4)	(5)
1. Tambakan	-	-	-	-
2. Pakisan	-	-	-	-
3. Bontihing	-	-	-	-
4. Tajun	-	-	-	-
5. Tunjung	-	-	-	-
6. Depeha	-	-	-	-
7. Bulian	-	-	-	-
8. Tamblang	-	-	-	-
9. Bila	-	-	-	-
10. Bengkala	-	-	-	-
11. Kubutambahan	-	-	-	-
12. Bukti	-	-	-	-
13. Mengening	-	-	-	-
<b>Jumlah</b>	-	-	-	-
2016	-	-	-	-
2015	-	-	-	-
2014	-	-	-	-
2013	-	-	-	-

Sumber : - Kades/Lurah se - Kecamatan Kubutambahan, Kwarcam Kubutamabahan

TABEL 10.2 JUMLAH KARANG TARUNA DAN ANGGOTA  
DIRINCI PER DESA / KELURAHAN, 2017

Desa/Kelurahan	Jumlah Karang Taruna	Jumlah Anggota (Umur 15-40 Th)
(1)	(2)	(3)
1. Tambakan	...	...
2. Pakisan	...	...
3. Bontihing	...	...
4. Tajun	...	...
5. Tunjung	...	...
6. Depeha	...	...
7. Bulian	...	...
8. Tamblang	...	...
9. Bila	...	...
10. Bengkala	...	...
11. Kubutambahan	...	...
12. Bukti	...	...
13. Mengening	...	...
<b>Jumlah</b>	...	...
2016	13	23.245
2015	13	23.245
2014	13	22.641
2013	13	22.852

Sumber : - Kades/Lurah se - Kecamatan Kubutambahan

TABEL 10.3 JUMLAH SARANA DAN PRASARANA OLAH RAGA  
DIRINCI PER DESA / KELURAHAN, 2017

Desa/Kelurahan	Sarana Olah Raga						
	Sepak Bola	Tenis	Tenis Meja	Basket	Bulu Tangkis	Volley	Lainnya
(1)	(2)	(3)	(4)	(5)	(6)		(7)
1. Tambakan	...	...	...	...	...	...	...
2. Pakisan	...	...	...	...	...	...	...
3. Bontihing	...	...	...	...	...	...	...
4. Tajun	...	...	...	...	...	...	...
5. Tunjung	...	...	...	...	...	...	...
6. Depeha	...	...	...	...	...	...	...
7. Bulian	...	...	...	...	...	...	...
8. Tamblang	...	...	...	...	...	...	...
9. Bila	...	...	...	...	...	...	...
10. Bengkala	...	...	...	...	...	...	...
11. Kubutambahan	...	...	...	...	...	...	...
12. Bukti	...	...	...	...	...	...	...
13. Mengening	...	...	...	...	...	...	...
<b>Jumlah</b>	...	...	...	...	...	...	...
2016	4	2	15	-	11	19	-
2015	4	2	15	-	11	19	-
2014	4	2	15	-	11	21	-
2013	4	2	15	-	11	21	-

Sumber : - Kades/Lurah se - Kecamatan Kubutambahan

TABEL 10.4 JUMLAH RUMAH TINGGAL DAN TYPE BANGUNAN  
DIRINCI PER DESA / KELURAHAN, 2017

Desa/Kelurahan	Jumlah Rumah Tinggal	Type Bangunan		
		Permanen	Semi Permanen	Sederhana
(1)	(2)	(3)	(4)	(5)
1. Tambakan	-	-	-	-
2. Pakisan	15	87	1.240	188
3. Bontihing	-	-	-	-
4. Tajun	-	-	-	-
5. Tunjung	1.320	1.220	100	-
6. Depeha	-	-	-	-
7. Bulian	962	935	7	20
8. Tamblang	-	-	-	-
9. Bila	-	-	-	-
10. Bengkala	-	-	-	-
11. Kubutambahan	-	-	-	-
12. Bukti	1.280	640	320	320
13. Mengening	-	405	36	35
<b>Jumlah</b>	<b>3.577</b>	<b>3.287</b>	<b>1.703</b>	<b>563</b>
2016	12.699	9.932	1.070	757
2015	12.736	10.921	1.038	777
2014	12.677	10.869	1.064	744
2013	12.677	10.869	1.064	744

Sumber : - Kades/Lurah se - Kecamatan Kubutambahan

TABEL 10.5 JUMLAH SARANA KOMUNIKASI  
DIRINCI PER DESA / KELURAHAN, 2017

Desa/Kelurahan	Pos Keliling	Telepon		Kantor Pos/Pos Pembantu	Kantor Telepon	Kantor Telegram	Wartel
		Umum	Bukan Umum				
(1)	(2)	(3)	(4)	(5)	(6)	(7)	(8)
1. Tambakan	...	...	...	...	...	...	...
2. Pakisan	...	...	...	...	...	...	...
3. Bontihing	...	...	...	...	...	...	...
4. Tajun	...	...	...	...	...	...	...
5. Tunjung	...	...	...	...	...	...	...
6. Depeha	...	...	...	...	...	...	...
7. Bulian	...	...	...	...	...	...	...
8. Tamblang	...	...	...	...	...	...	...
9. Bila	...	...	...	...	...	...	...
10. Bengkala	...	...	...	...	...	...	...
11. Kubutambahan	...	...	...	...	...	...	...
12. Bukti	...	...	...	...	...	...	...
13. Mengening	...	...	...	...	...	...	...
<b>Jumlah</b>	...	...	...	...	...	...	...
2016	1	-	-	1	-	-	-
2015	1	-	-	1	-	-	-
2014	1	-	-	1	-	-	-
2013	1	-	-	1	-	-	-

Sumber : - Kades/Lurah se - Kecamatan Kubutambahan



TABEL 10.6 JUMLAH TV, RADIO, PELANGGAN KORAN DAN MAJALAH  
DIRINCI PER DESA / KELURAHAN, 2017

Desa/Kelurahan	Banyaknya		Pelanggan	
	Radio	Televisi	Koran	Majalah
(1)	(4)	(5)	(6)	(7)
1. Tambakan	-	-	-	-
2. Pakisan	25	1.679	10	1
3. Bontihing	-	1.500	6	-
4. Tajun	1.000	3.802	425	-
5. Tunjung	600	1.400	1	-
6. Depeha	-	-	-	-
7. Bulian	121	1.347	3	1
8. Tamblang	-	-	-	-
9. Bila	-	-	-	-
10. Bengkala	-	-	-	-
11. Kubutambahan	-	-	-	-
12. Bukti	-	1.280	4	-
13. Mengening	-	560	-	-
<b>Jumlah</b>	<b>1.746</b>	<b>11.568</b>	<b>449</b>	<b>2</b>
2016	2.460	16.938	57	-
2015	2.460	16.938	57	-
2014	2.574	16.854	57	-
2013	2.633	16.843	57	-

Sumber : - Kades/Lurah se - Kecamatan Kubutambahan

# DATA

MENCERDASKAN BANGSA



**BADAN PUSAT STATISTIK  
KABUPATEN BULELENG**

Jl. Dewi Sartika No 19 Singaraja, Buleleng - Bali  
Telp: (0362)22145, Fax: (0362)29747

Homepage: <http://bulelengkab.bps.go.id>, Email: [bps5108@bps.go.id](mailto:bps5108@bps.go.id)

