

Kecamatan BANJAR DALAM ANGKA 2018



**BADAN PUSAT STATISTIK
KABUPATEN BULELENG**

Kecamatan BANJAR DALAM ANGKA 2018



KECAMATAN BANJAR DALAM ANGKA 2018

ISSN : 2477-7013

No. Publikasi : 51080.1809

Katalog BPS : 1102001.5108040

Ukuran Buku : 14,8 cm x 21 cm

Jumlah Halaman : 94 + xiv halaman

Naskah :

BPS Kabupaten Buleleng

Penyuting :

BPS Kabupaten Buleleng

Gambar Kulit :

BPS Kabupaten Buleleng

Ilustrasi Cover :

Peta Kecamatan Banjar & Potensinya

Diterbitkan Oleh :


©BPS Kabupaten Buleleng

Dicetak oleh :

Percetakan "Teleng Indah" Singaraja - Bali

Dilarang mengumumkan, mendistribusikan, mengomunikasikan, dan/atau menggandakan sebagian atau seluruh isi buku ini untuk tujuan komersil tanpa izin tertulis dari Badan Pusat Statistik

PETA WILAYAH KECAMATAN BANJAR



Skala 1 : 100.000

KEPALA BPS KABUPATEN BULELENG
CHIEF OF STATISTICS OF BULELENG REGENCY



Eman Sulaeman, S.ST, MAP.

KATA PENGANTAR


Berkat karunia Ida Sang Hyang Widhi Wasa / Tuhan Yang Maha Esa, publikasi “Kecamatan Banjar Dalam Angka 2018” dapat kami terbitkan tepat pada waktunya. Data yang kami sajikan dalam publikasi ini bersumber dari Kepala Desa / Lurah dan dari Dinas terkait di Kecamatan Banjar. Di samping itu kami juga melakukan pendekatan melalui survei - survei yang kami laksanakan langsung dilapangan.

Kami menyadari bahwa dalam publikasi ini masih ada kekurangan data, untuk itu saran dan kritik dari semua pihak demi perbaikan publikasi ini sangat kami harapkan.

Akhirnya kepada semua pihak yang telah memberikan bantuan sampai terwujudnya publikasi ini kami sampaikan penghargaan dan ucapan terima kasih yang sebesar-besarnya dengan harapan semoga kerja sama yang serupa dapat lebih meningkat lagi di masa yang akan datang. Semoga publikasi ini bisa bermanfaat bagi kita semua.

Singaraja, September 2018
Badan Pusat Statistik Kabupaten Buleleng

K e p a l a,



Eman Sulaeman, S.ST, MAP.

DAFTAR ISI

	Halman
KATA PENGANTAR	vii
DAFTAR ISI	ix
BAB I. KEADAAN GEOGRAFIS	
1.1 LUAS WILAYAH MENURUT PENGGUNAANNYA DIRINCI PER DESA/KELURAHAN, 2017	3
BAB II. PEMERINTAHAN	
2.1 LETAK, STATUS, KETINGGIAN SERTA KLASIFIKASI DESA DIRINCI PER DESA/KELURAHAN KEADAAN 2017	7
2.2 JUMLAH DUSUN / BANJAR, LINGKUNGAN DAN RUKUN TANGGA DIRINCI PER DESA / KELURAHAN, 2017	9
2.3 JUMLAH DESA ADAT DAN AWIG-AWIG DIRINCI PER DESA/KELURAHAN, 2017	10
2.4 JUMLAH PAMONG DESA / KELURAHAN DIRINCI MENURUT JABATAN DIRINCI PER DESA/ KELURAHAN, 2017	11
2.5 JUMLAH PAMONG DESA / KELURAHAN DIRINCI MENURUT PENDIDIKANNYA, 2017	12
2.6 JUMLAH ANGGOTA HANSIP DAN YANG TELAH MENDAPAT PENDIDIKAN SUSKALAK A DAN B DIRINCI PER DESA / KELURAHAN, 2017	13
BAB III. PENDUDUK	
3.1 PENDUDUK	
3.1.1 JUMLAH PENDUDUK KABUPATEN BULELENG MENURUT KECAMATAN DAN JENIS KELAMIN, 2017	17
3.1.2 JUMLAH PENDUDUK KECAMATAN BANJAR MENURUT KELOMPOK UMUR DAN JENIS KELAMIN, 2017	18
3.1.3 JUMLAH PENDUDUK KECAMATAN BANJAR MENURUT DESA/KELURAHAN DAN JENIS KELAMIN, 2010	19

BAB IV. SOSIAL		
4.1	PENDIDIKAN	
4.1.1	JUMLAH SEKOLAH, TAMAN KANAK - KANAK, GURU, MURID DAN PENDUDUK UMUR 5 - 6 TAHUN DIRINCI PER DESA / KELURAHAN, 2017	23
4.1.2	JUMLAH SEKOLAH, MURID, GURU, SD NEGERI, SWASTA DAN MIS DIRINCI PER DESA / KELURAHAN, 2017	24
4.1.3	JUMLAH SEKOLAH, MURID, GURU, SMP NEGERI, SWASTA DAN MTS DIRINCI PER DESA/KELURAHAN, 2017	26
4.1.4	JUMLAH SEKOLAH, MURID, DAN GURU SMU NEGERI, SWASTA DAN MA DIRINCI PER DESA / KELURAHAN, 2017	27
4.2	KESEHATAN	
4.2.1	JUMLAH SARANA KESEHATAN DIRINCI PER DESA / KELURAHAN, 2017	28
4.2.2	JUMLAH TENAGA MEDIS, PARA MEDIS DAN NON MEDIS DIRINCI PER DESA / KELURAHAN, 2017	29
4.2.3	JUMLAH ORANG JOMPO , ANAK TERLANTAR, DAN PENDERITA CACAT DIRINCI PER DESA / KELURAHAN, 2017	31
4.2.4	JUMLAH PUS DAN AKSEPTOR MENURUT ALAT KONTRASEPSI YANG DIPAKAI DIRINCI PER DESA / KELURAHAN, 2017	32
4.3	KEJAHATAN	
4.3.1	JUMLAH TINDAK KEJAHATAN / PELANGGARAN YANG TERJADI DIRINCI PER DESA / KELURAHAN, 2017	34
4.4	AGAMA	
4.4.1	JUMLAH PENDUDUK MENURUT AGAMA DIRINCI PER DESA / KELURAHAN, 2017	35
4.4.2	JUMLAH TEMPAT IBADAH DIRINCI PER DESA / KELURAHAN, 2017	36

BAB V. PERTANIAN	Halaman
5.1 TANAMAN BAHAN MAKANAN	
5.1.1 LUAS TANAM, LUAS PANEN DAN PRODUKSI TANAMAN PADI SAWAH DIRINCI PER DESA / KELURAHAN, 2017	39
5.1.2 LUAS TANAM, LUAS PANEN DAN PRODUKSI TANAMAN KEDELAI DAN KACANG HIJAU, 2017	40
5.1.3 LUAS TANAM, LUAS PANEN DAN PRODUKSI TANAMAN JAGUNG DAN KACANG TANAH, 2017	41
5.1.4 LUAS AREAL SAWAH DAN BENDUNGAN PADA DAERAH IRIGASI YANG DIKELOLA PU DIRINCI MENURUT TINGKAT JARINGAN IRIGASINYA DAN DESA/ KELURAHAN, 2017	42
5.1.5 JUMLAH SUBAK SAWAH DAN LUAS AREAL SAWAH BAKU MENURUT TINGKAT JARINGAN IRIGASINYA DAN DESA/ KELURAHAN, 2017	43
5.2 HORTIKULTURA	
5.2.1 LUAS TANAM, LUAS PANEN DAN PRODUKSI TANAMAN BAWANG MERAH /BAWANG PUTIH DIRINCI MENURUT DESA / KELURAHAN, 2017	44
5.2.2 PRODUKSI TANAMAN BUAH - BUAHAN DIRINCI PER DESA / KELURAHAN, 2017	45
5.3 PERKEBUNAN	
5.3.1 LUAS TANAM, PRODUKSI PERKEBUNAN RAKYAT DAN JUMLAH SUBAK ABIAN DIRINCI PER DESA / KELURAHAN, 2017	46
5.4 PETERNAKAN	
5.4.1 JUMLAH POPULASI TERNAK DIRINCI PER DESA / KELURAHAN, 2017	50
5.4.2 JUMLAH POPULASI UNGGAS DIRINCI PER DESA / KELURAHAN, 2017	51
5.4.3 PRODUKSI DAGING TERNAK DAN TELOR DIRINCI PER DESA / KELURAHAN, 2017	52
5.5 PERIKANAN	
5.5.1 JUMLAH SARANA PERIKANAN DIRINCI PER DESA / KELURAHAN, 2017	53
5.5.2 LUAS PRODUKSI KOLAM, TAMBAK DAN PENANGKAPAN DI LAUT DIRINCI PER DESA / KELURAHAN, 2017	54

5.6	KEHUTANAN	Halaman
5.6.1	LUAS HUTAN DAN JENISNYA DIRINCI PER DESA / KELURAHAN, 2017	55
BAB VI. INDUSTRI, LISTRIK DAN AIR		
6.1	JUMLAH UNIT USAHA INDUSTRI MENURUT KELOMPOK INDUSTRI DIRINCI PER DESA / KELURAHAN, 2017	59
6.2	JUMLAH PERUSAHAAN INDUSTRI KECIL / KERAJINAN RUMAH TANGGA DIRINCI MENURUT JENIS DAN JUMLAH TENAGA KERJA DAN DIRINCI PER DESA / KELURAHAN, 2017	61
6.3	JUMLAH USAHA, TENAGA KERJA DAN PRODUKSI GALIAN C YANG POTENSIAL DIRINCI MENURUT JENISNYA DIRINCI PER DESA / KELURAHAN, 2017	62
6.4	JUMLAH DUSUN YANG TELAH BERLISTRIK DAN JUMLAH PELANGGAN DIRINCI PER DESA / KELURAHAN, 2017	64
6.5	JUMLAH SUMUR POMPA TANGAN DALAM, DANGKAL, SUMUR GALI, SUMBER MATA AIR, PENDUDUK TERLAYANI DIRINCI PER DESA / KELURAHAN, 2017	65
6.6	SAMBUNGAN RUMAH DAN HIDRAM UMUM PDAM, DIRINCI PER DESA / KELURAHAN, 2017	66
BAB VII. PERDAGANGAN		
7.1	JUMLAH PASAR DAN PERTOKOAN DIRINCI PER DESA / KELURAHAN, 2017	69
7.2	JUMLAH KIOS, LOS SERTA PEDAGANG YANG TERTAMPUNG DIRINCI PER DESA / KELURAHAN, 2017	70
BAB VIII. PERHUBUNGAN		
8.1	PANJANG JALAN	
8.1.1	PANJANGNYA PRASARANA JALAN DAN JUMLAH JEMBATAN DIRINCI MENURUT JENISNYA DAN DESA / KELURAHAN, 2017	73
8.1.2	KONDISI SARANA / PRASARANA JALAN NEGARA DAN JEMBATAN DIRINCI MENURUT DESA / KELURAHAN, 2017	75
8.2	PERHUBUNGAN DARAT	
8.2.1	JUMLAH KENDARAAN BERMOTOR MENURUT JENISNYA DIRINCI PER DESA / KELURAHAN, 2017	76

8.2.2	JUMLAH KENDARAAN TIDAK BERMOTOR MENURUT JENISNYA DIRINCI PER DESA / KELURAHAN, 2017	77
8.3	HOTEL DAN PARIWISATA	
8.3.1	JUMLAH HOTEL BERBINTANG, HOTEL NON BINTANG, PONDOK WISATA DAN JUMLAH TENAGA KERJA DIRINCI PER DESA / KELURAHAN, 2017	78
8.3.2	JUMLAH KUNJUNGAN WISATAWAN DIRINCI PER DESA / KELURAHAN, 2017	79
BAB IX.	LEMBAGA PERBANKAN DAN KOPERASI	
9.1	LEMBAGA PERBANKAN	
9.1.1	JUMLAH LEMBAGA PERBANKAN DAN JUMLAH TENAGA KERJANYA DIRINCI MENURUT PEMILIKANNYA DAN DESA / KELURAHAN, 2017	83
9.2	KOPERASI	
9.2.1	JUMLAH KOPERASI NON KUD, JUMLAH ANGGOTA DAN JENIS USAHANYA DIRINCI PER DESA / KELURAHAN, 2017	85
BAB X.	KEGIATAN SOSIAL LAINNYA	
10.1	JUMLAH ANGGOTA PRAMUKA DIRINCI MENURUT TINGKATANNYA DAN DESA/ KELURAHAN, 2017	89
10.2	JUMLAH KARANG TARUNA DAN ANGGOTA DIRINCI PER DESA / KELURAHAN, 2017	90
10.3	JUMLAH SARANA DAN PRASARANA OLAH RAGA DIRINCI PER DESA / KELURAHAN, 2017	91
10.4	JUMLAH RUMAH TINGGAL DAN TYPE BANGUNAN DIRINCI PER DESA/ KELURAHAN 2017	92
10.5	JUMLAH SARANA KOMUNIKASI DIRINCI PER DESA/ KELURAHAN 2017	93
10.6	JUMLAH TV, RADIO, PELANGGAN KORAN DAN MAJALAH DIRINCI PER DESA/ KELURAHAN, 2017	94

Bab I

Keadaan Geografis



TABEL 1.1. : LUAS WILAYAH MENURUT PENGGUNAANNYA
DIRINCI PER DESA, 2017

Desa	Luas (km ²)	Sawah (ha)	Tegalan (ha)	Perkebunan (ha)	Pekarangan (ha)
(1)	(2)	(3)	(4)	(5)	(6)
1. Banyuatis	3,07	63,00	52,00	131,00	22,00
2. Gesing	14,78	4,00	119,34	891,73	24,00
3. Munduk	19,76	40,00	122,21	888,22	28,00
4. Gobleg	27,39	24,00	291,03	1.197,73	59,00
5. Kayuputih	13,74	140,00	228,16	837,29	22,00
6. Tirtasari	1,19	33,00	12,00	34,56	9,00
7. Banyuseri	7,59	0,00	269,00	443,00	16,00
8. Pedawa	16,68	12,00	600,50	890,70	28,00
9. Tigawasa	16,90	0,00	481,40	974,00	42,00
10. Cempaga	11,50	29,00	328,00	674,50	23,00
11. Sidetapa	8,45	0,00	211,00	522,00	35,00
12. Tampekan	0,66	27,00	14,50	12,00	5,00
13. Banjar Tegeha	6,21	50,00	414,80	101,00	11,20
14. Banjar	9,08	34,00	368,55	319,00	50,05
15. Dencarik	3,75	121,00	158,80	56,00	29,20
16. Temukus	5,39	95,00	190,55	134,25	37,15
17. Kaliasem	6,46	71,00	280,60	148,65	46,25
J u m l a h	172,60	743,00	4.142,44	8.255,63	486,85
2016	172,60	743,00	4,142,44	8.255,63	486,85
2015	172,60	743,00	4.142,44	8.255,63	486,85
2014	172,60	743,00	4.142,44	8.255,63	486,85
2013	172,60	693,00	4.265,00	8.229,06	449,00

Sumber : - Kades se - Kecamatan Banjar
- Mantri Pertanian Kecamatan Banjar

LANJUTAN TABEL 1.1 :

Desa	Kuburan (ha)	Kolam / Tambak (ha)	Hutan Negara (ha)	Lainnya (ha)
(1)	(7)	(8)	(9)	(10)
1. Banyuatis	0,06	0,00	0,00	38,94
2. Gesing	0,40	0,00	300,34	138,19
3. Munduk	0,22	0,00	70,32	135,03
4. Gobleg	2,70	0,00	968,34	195,90
5. Kayuputih	0,31	0,00	0,00	146,26
6. Tirtasari	0,08	0,00	0,00	30,57
7. Banyuseri	0,80	0,00	0,00	30,00
8. Pedawa	6,50	0,00	0,00	130,30
9. Tigawasa	12,50	0,00	0,00	180,31
10. Cempaga	1,22	0,00	0,00	94,28
11. Sidetapa	3,00	0,00	0,00	74,00
12. Tampekan	0,20	0,00	0,00	7,30
13. Banjar Tegeha	0,00	0,00	0,00	42,98
14. Banjar	2,00	0,00	0,00	134,40
15. Dencarik	0,00	0,00	0,00	10,00
16. Temukus	0,80	0,00	0,00	81,25
17. Kaliasem	0,15	0,00	0,00	93,35
J u m l a h	30,94	-	1981,00	1981,00
2016	30,94	-	1.981,00	1.620,06
2015	30,94	-	1.981,00	1.620,06
2014	30,94	-	1.981,00	1.620,06
2013	30,94	-	1.981,00	1.610,06

Sumber : - Kades se - Kecamatan Banjar

- Mantri Petanian Kecamatan Banjar

Bab II

Pemerintahan

<https://pulelengkab.bps.go.id>



TABEL 2.1. : LETAK, STATUS, KETINGGIAN SERTA KLASIFIKASI DESA
DIRINCI PER DESA, 2017

Desa/Kelurahan	Letak Desa		Status Desa *)	
	Pantai	Bukan Pantai	Kota	Pedesaan
(1)	(2)	(3)	(4)	(5)
1. Banyuatis	-	1	-	1
2. Gesing	-	1	-	1
3. Munduk	-	1	-	1
4. Gobleg	-	1	-	1
5. Kayuputih	-	1	-	1
6. Tirtasari	-	1	-	1
7. Banyuseri	-	1	-	1
8. Pedawa	-	1	-	1
9. Tigawasa	-	1	-	1
10. Cempaga	-	1	-	1
11. Sidetapa	-	1	-	1
12. Tampekan	-	1	-	1
13. Banjar Tegeha	-	1	1	-
14. Banjar	1	-	1	-
15. Dencarik	1	-	-	1
16. Temukus	1	-	-	1
17. Kaliasem	1	-	-	1
J u m l a h	4	13	2	15
2016	4	13	2	15
2015	4	13	2	15
2014	4	13	2	15
2013	4	13	2	15

Sumber : - Kades se - Kecamatan Banjar

*) Sesuai dengan konsep BPS

LANJUTAN TABEL 2.1 :

Desa/Kelurahan	Ketinggian dari permukaan laut	Klasifikasi Desa			Type L K M D *)		
		Swadaya	Swakarya	Swasembada	I	II	III
(1)	(2)	(3)	(4)	(5)	(6)	(7)	(8)
1. Banyuatis	490	1	-	-	-	-	-
2. Gesing	500	1	-	-	-	-	-
3. Munduk	500	1	-	-	-	-	-
4. Gobleg	500	1	-	-	-	-	-
5. Kayuputih	496	1	-	-	-	-	-
6. Tirtasari	500	1	-	-	-	-	-
7. Banyuseri	500	1	-	-	-	-	-
8. Pedawa	500	1	-	-	-	-	-
9. Tigawasa	600	1	-	-	-	-	-
10. Cempaga	500	1	-	-	-	-	-
11. Sidetapa	500	1	-	-	-	-	-
12. Tampekan	500	1	-	-	-	-	-
13. Banjar Tegeh	400	1	-	-	-	-	-
14. Banjar	12	1	-	-	-	-	-
15. Dencarik	12	1	-	-	-	-	-
16. Temukus	12	1	-	-	-	-	-
17. Kaliasem	12	1	-	-	-	-	-
J u m l a h	12	17	-	-	-	-	-
2016	12	17	-	-	-	-	-
2015	12	17	-	-	-	-	-
2014	12	17	-	-	-	-	-
2013	12	17	-	-	-	-	-

Sumber : - Kades se - Kecamatan Banjar

Catatan : Baris jumlah adalah ketinggian ibu kota kecamatan

TABEL 2.2. : JUMLAH DUSUN/BANJAR, LINGKUNGAN DAN RUKUN TANGGA
DIRINCI PER DESA, 2017

Desa/Kelurahan	Dusun / Banjar	Lingkungan	Rukun Tangga
(1)	(2)	(3)	(4)
1. Banyuatis	4	-	-
2. Gesing	4	-	-
3. Munduk	4	-	-
4. Gobleg	4	-	-
5. Kayuputih	6	-	-
6. Tirtasari	2	-	-
7. Banyuseri	2	-	-
8. Pedawa	6	-	-
9. Tigawasa	9	-	-
10. Cempaga	2	-	-
11. Sidetapa	3	-	-
12. Tampekan	2	-	-
13. Banjar Tegeha	3	-	-
14. Banjar	7	-	-
15. Dencarik	5	-	-
16. Temukus	4	-	-
17. Kaliasem	7	-	-
Jumlah	74	-	-
2016	74	-	-
2015	74	-	-
2014	74	-	-
2013	73	-	-

Sumber : - Kades se - Kecamatan Banjar

TABEL 2.3. : JUMLAH DESA ADAT DAN AWIG-AWIG
DIRINCI PER DESA, 2017

Desa/Kelurahan	Jumlah Desa Adat	Awig-Awig Tertulis		Keterangan
		Sudah	Belum	
(1)	(2)	(3)	(4)	(5)
1. Banyuatis	1	1	-	-
2. Gesing	1	1	-	-
3. Munduk	1	1	-	-
4. Gobleg	1	1	-	-
5. Kayuputih	1	1	-	-
6. Tirtasari	1	1	-	-
7. Banyuseri	1	1	-	-
8. Pedawa	1	1	-	-
9. Tigawasa	1	1	-	-
10. Cempaga	1	1	-	-
11. Sidetapa	1	1	-	-
12. Tampekan	1	1	-	-
13. Banjar Tegeha	1	1	-	-
14. Banjar	1	1	-	-
15. Dencarik	1	1	-	-
16. Temukus	1	1	-	-
17. Kaliasem	1	1	-	-
Jumlah	17	17	-	-
2016	17	17	-	-
2015	17	17	-	-
2014	17	17	-	-
2013	17	17	-	-

Sumber : - Kades se - Kecamatan Banjar
- Desa adatnya ke Desa Gobleg

TABEL 2.4. : JUMLAH PAMONG DESA MENURUT JABATAN
DIRINCI PER DESA, 2017

Desa/Kelurahan	Banyaknya Pamong Desa/Kelurahan						Jml.
	Kepala Desa	Lurah	Kepala Urusan	Juru Tulis/ Sekretaris	Kelian Dinas / Dusun	Admin Lainnya	
(1)	(2)	(3)	(4)	(5)	(6)	(8)	(9)
1. Banyuatis	1	-	5	1	4	-	11
2. Gesing	1	-	5	1	4	-	11
3. Munduk	1	-	5	1	4	-	11
4. Gobleg	1	-	5	1	4	-	11
5. Kayuputih	1	-	5	1	6	-	13
6. Tirtasari	1	-	5	1	2	-	9
7. Banyuseri	1	-	5	1	2	-	9
8. Pedawa	1	-	5	1	6	-	12
9. Tigawasa	1	-	5	1	9	-	16
10. Cempaga	1	-	5	1	2	-	9
11. Sidetapa	1	-	5	1	3	-	10
12. Tampekan	1	-	5	1	2	-	9
13. Banjar Tegeha	1	-	5	1	3	-	10
14. Banjar	1	-	5	1	7	-	14
15. Dencarik	1	-	5	1	5	-	12
16. Temukus	1	-	5	1	4	-	11
17. Kaliasem	1	-	5	1	7	-	14
Jumlah	17	-	85	17	74	-	192
2016	16	-	85	17	74	-	192
2015	17	-	85	17	74	-	192
2014	16	-	84	17	72	-	189
2013	17	-	85	17	73	-	190

Sumber : - Kades se - Kecamatan Banjar

TABEL 2.5 : JUMLAH PAMONG DESA / LURAH DIRINCI MENURUT PENDIDIKANNYA, 2017

Desa/Kelurahan	Pendidikan					Jumlah
	SD	SLTP	SLTA	Sarjana Muda	Sarjana	
(1)	(2)	(3)	(4)	(5)	(6)	(7)
1. Banyuatis	-	-	9	1	1	11
2. Gesing	-	2	8	-	1	11
3. Munduk	-	-	10	-	1	11
4. Gobleg	-	1	9	-	1	11
5. Kayuputih	-	2	12	-	1	13
6. Tirtasari	-	-	7	-	-	9
7. Banyuseri	-	1	9	-	-	9
8. Pedawa	-	3	10	-	1	12
9. Tigawasa	-	3	13	-	-	16
10. Cempaga	-	3	5	-	1	9
11. Sidetapa	-	-	6	-	1	10
12. Tampekan	-	-	8	-	1	9
13. Banjar Tegeha	-	1	10	-	-	10
14. Banjar	-	2	12	-	1	14
15. Dencarik	-	1	9	1	1	12
16. Temukus	-	3	9	-	1	11
17. Kaliasem	-	-	10	-	-	14
Jumlah	-	22	156	2	12	192
2016	1	16	161	2	12	192
2015	5	26	146	2	14	192
2014	5	26	143	2	13	189
2013	8	28	140	2	12	199

Sumber : - Kades se - Kecamatan Banjar

TABEL 2.6 : JUMLAH ANGGOTA HANSIP DAN YANG TELAH MENDAPAT PENDIDIKAN SUSKALAK A DAN B DIRINCI PER DESA, 2017

Desa/Kelurahan	Jumlah Anggota Hansip		Pendidikan	Pendidikan	Pembinaan	Bantuan Pakaian (Stel)
	Lk	Pr	Suskalak A	Suskalak B		
(1)	(2)	(3)	(4)	(5)	(6)	(7)
1. Banyuatis	28	-	-	-	28	28
2. Gesing	35	-	-	-	35	35
3. Munduk	33	-	-	-	33	33
4. Gobleg	50	-	-	-	43	50
5. Kayuputih	30	-	-	7	25	30
6. Tirtasari	25	-	-	-	21	25
7. Banyuseri	22	-	-	4	22	22
8. Pedawa	30	-	-	-	30	30
9. Tigawasa	35	-	-	-	35	35
10. Cempaga	28	-	-	-	28	28
11. Sidetapa	36	-	-	-	33	33
12. Tampekan	31	-	-	-	31	31
13. Banjar Tegeha	30	-	-	4	28	32
14. Banjar	48	-	2	4	34	50
15. Dencarik	32	-	-	1	31	32
16. Temukus	28	-	-	-	28	28
17. Kaliasem	30	-	-	-	30	30
Jumlah	551	-	2	20	515	553
2016	530	-	2	20	512	537
2015	545	-	2	20	508	
2014	545	-	2	20	508	538
2013	541	-	2	20	509	540

Sumber : - Kades se - Kecamatan Banjar

Bab III

Kependudukan



TABEL 3.1.1. JUMLAH PENDUDUK KABUPATEN BULELENG MENURUT KECAMATAN
DAN JENIS KELAMIN, 2017

Kecamatan	Laki-laki (000 jiwa)	Perempuan (000 jiwa)	Jumlah (000 jiwa)	Sex Rasio	Kepadatan (jiwa/km ²)
(1)	(2)	(3)	(4)	(5)	(6)
1. Gerokgak	42,10	41,79	83,89	100,74	235,27
2. Seririt	35,63	36,94	72,57	96,45	649,22
3. Busungbiu	20,27	20,55	40,82	98,64	207,61
4. Banjar	35,78	36,48	72,26	98,08	418,66
5. Sukasada	38,35	38,74	77,09	98,99	445,79
6. Buleleng	68,09	68,70	136,79	99,11	2914,15
7. Sawan	29,86	30,62	60,48	97,52	653,70
8. Kubutambahan	28,11	27,44	55,55	102,44	469,81
9. Tejakula	27,41	26,74	54,15	102,51	554,36
KABUPATEN	325,60	328,00	653,60	99,27	478,52
2016	323,80	326,30	650,10	99,23	475,96
2015	321,90	324,30	646,20	99,26	473,10
2014	320,00	322,30	642,30	99,29	470,25
2013	318,00	320,30	638,30	99,28	467,32

Sumber: Hasil Proyeksi Jumlah Penduduk Hasil SP2010

TABEL 3.1.2. JUMLAH PENDUDUK KECAMATAN BANJAR MENURUT KELOMPOK UMUR
DAN JENIS KELAMIN, 2017

Kelompok Umur	Laki-laki (000 jiwa)	Perempuan (000 jiwa)	Jumlah (000 jiwa)
(1)	(2)	(3)	(4)
0-4	2,79	2,66	5,45
5-9	3,09	3,04	6,13
10-14	3,30	3,06	6,36
15-19	2,79	2,40	5,19
20-24	2,29	2,23	4,52
25-29	2,42	2,39	4,81
30-34	2,39	2,26	4,65
35-39	2,45	2,49	4,94
40-44	2,67	2,75	5,42
45-49	2,83	3,07	5,90
50-54	2,59	2,74	5,33
55-59	1,84	2,10	3,94
60-64	1,45	1,67	3,12
65-69	1,13	1,33	2,46
70-74	0,81	0,92	1,73
75+	0,94	1,37	2,31
Total Kecamatan	35,78	36,48	72,26
2016	35,59	36,30	71,89
2015	35,38	36,06	71,44
2014	35,16	35,85	71,01
2013	34,93	35,61	70,54

Sumber: Hasil Proyeksi Jumlah Penduduk Hasil SP2010

TABEL 3.1.3. JUMLAH PENDUDUK KECAMATAN BANJAR MENURUT DESA/KELURAHAN
DAN JENIS KELAMIN, 2010

Desa/Kelurahan		Laki-laki (jiwa)	Perempuan (jiwa)	Jumlah (jiwa)
(1)	(2)	(3)	(4)	
1	BANYUATIS	1 733	1 760	3 493
2	GESING	2 104	2 078	4 182
3	MUNDUK	3 704	3 596	7 300
4	GOBLEG	3 423	3 470	6 893
5	KAYUPUTIH	2 832	2 728	5 560
6	TIRTASARI	976	1 002	1 978
7	BANYUSRI	588	962	1 950
8	PEDAWA	2 931	2 893	5 824
9	TIGAWASA	3 094	3 008	6 102
10	CEMPAGA	1 576	1 602	3 178
11	SIDETAPA	2 895	3 011	5 906
12	TAMPEKAN	503	568	1 071
13	BANJAR TEGEHA	1 470	1 521	2 991
14	BANJAR	5 928	5 961	11 889
15	DENCARIK	2 468	2 566	5 034
16	TEMUKUS	3 711	3 724	7 435
17	KALIASEM	3 776	3 592	7 368
KECAMATAN BANJAR		44 112	4 404	88 154

Sumber: Hasil Sensus Penduduk Tahun 2010 (SP2010)

Bab IV

Sosial



TABEL 4.1.1 JUMLAH SEKOLAH TAMAN KANAK - KANAK, GURU, MURID DAN JUMLAH PENDUDUK UMUR 5 - 6 TAHUN DIRINCI PER DESA / KELURAHAN, 2017

Desa	Taman kanak-kanak		Jumlah guru	Jumlah murid	
	Negeri	Swasta		Negeri	Swasta
(1)	(2)	(3)	(4)	(5)	(6)
1. Banyuatis	-	1	3	-	80
2. Gesing	-	1	3	-	36
3. Munduk	-	1	3	-	23
4. Gobleg	-	2	5	-	36
5. Kayuputih	-	1	3	-	47
6. Tirtasari	-	-	-	-	-
7. Banyuseri	1	-	7	42	-
8. Pedawa	1	-	8	69	-
9. Tigawasa	1	-	4	31	-
10. Cempaga	-	1	4	-	30
11. Sidetapa	-	1	3	-	51
12. Tampekan	-	1	2	-	19
13. Banjar Tegeha	1	-	7	107	-
14. Banjar	1	2	7	81	78
15. Dencarik	-	1	2	-	24
16. Temukus	-	2	12	-	97
17. Kaliasem	-	2	9	-	100
Jumlah	5	14	82	330	671
2016	5	10	57	311	3 570
2015	11	12	60	269	424
2014	1	17	70	-	598
2013	-	18	74	-	728

Sumber : - Kepala Desa se-Kecamatan Banjar

TABEL 4.1. JUMLAH SEKOLAH, MURID, GURU, SD NEGERI, SWASTA DAN MIS
DIRINCI PER DESA / KELURAHAN, 2017

Desa	Sekolah Dasar Negeri			Sekolah Dasar Swasta		
	Jumlah sekolah	Jumlah murid	Jumlah guru	Jumlah sekolah	Jumlah murid	Jumlah guru
(1)	(2)	(3)	(4)	(5)	(6)	(7)
1. Banyuatis	3	383	27	-	-	-
2. Gesing	4	405	37	-	-	-
3. Munduk	6	686	46	-	-	-
4. Gobleg	6	726	47	-	-	-
5. Kayuputih	3	310	26	-	-	-
6. Tirtasari	2	140	19	-	-	-
7. Banyuseri	1	171	11	-	-	-
8. Pedawa	3	380	26	-	-	-
9. Tigawasa	3	549	59	-	-	-
10. Cempaga	2	344	19	-	-	-
11. Sidetapa	3	480	28	-	-	-
12. Tampekan	1	76	10	-	-	-
13. Banjar Tegeha	2	202	18	-	-	-
14. Banjar	9	1 042	88	-	-	-
15. Dencarik	3	359	30	-	-	-
16. Temukus	4	570	42	-	-	-
17. Kaliasem	4	663	47	-	-	-
Jumlah	59	7 586	559	-	-	-
2016	56	7 149	518	-	-	-
2015	59	7 576	548	-	-	-
2014	59	7 385	530	-	-	-
2013	59	7 719	409	-	-	-

Sumber : - Kepala Desa se-Kecamatan Banjar

LANJUTAN TABEL 4.1.2

Desa	Madrasah Ibtidaiyah Negeri			Madrasah Ibtidaiyah Swasta		
	Jumlah sekolah	Jumlah murid	Jumlah guru	Jumlah sekolah	Jumlah murid	Jumlah guru
(1)	(2)	(3)	(4)	(5)	(6)	(7)
1. Banyuatis	-	-	-
2. Gesing	-	-	-
3. Munduk	-	-	-
4. Gobleg	-	-	-
5. Kayuputih	-	-	-
6. Tirtasari	-	-	-
7. Banyuseri	-	-	-
8. Pedawa	-	-	-
9. Tigawasa	-	-	-
10. Cempaga	-	-	-
11. Sidetapa	-	-	-
12. Tampekan	-	-	-
13. Banjar Tegeha	-	-	-
14. Banjar	-	-	-
15. Dencarik	-	-	-
16. Temukus	-	-	-
17. Kaliasem	-	-	-
Jumlah	-	-	-
2016	-	-	-	1	105	10
2015	-	-	-	1	109	10
2014	-	-	-	1	114	11
2013	-	-	-	1	116	11

Sumber : - Kepala Desa se-Kecamatan Banjar

TABEL 4.1.3 JUMLAH SEKOLAH, MURID, GURU, SMP NEGERI, SWASTA DAN MTS
DIRINCI PER DESA / KELURAHAN, 2017

Desa	SLTP Negeri			SLTP Swasta		
	Jumlah sekolah	Jumlah murid	Jumlah guru	Jumlah sekolah	Jumlah murid	Jumlah guru
(1)	(2)	(3)	(4)	(5)	(6)	(7)
1. Banyuatis	-	-	-	-	-	-
2. Gesing	1	54	12	-	-	-
3. Munduk	-	-	-	-	-	-
4. Gobleg	1	285	22	-	-	-
5. Kayuputih	1	932	-	-	-	-
6. Tirtasari	-	-	-	-	-	-
7. Banyuseri	-	-	-	-	-	-
8. Pedawa	1	288	44	-	-	-
9. Tigawasa	1	82	13	-	-	-
10. Cempaga	-	-	-	-	-	-
11. Sidetapa	-	-	-	-	-	-
12. Tampekan	-	-	-	-	-	-
13. Banjar Tegeha	-	-	-	-	-	-
14. Banjar	1	1 172	60	-	-	-
15. Dencarik	-	-	-	-	-	-
16. Temukus	1	937	60	-	-	-
17. Kaliasem	-	-	-	-	-	-
Jumlah	7	3 750	255	-	-	-
2016	7	4 312	274	-	-	-
2015	9	4 277	246	-	-	-
2014	6	4 265	247	-	-	-
2013	6	4 027	229	-	-	-

Sumber : - Kepala Desa se-Kecamatan Banjar

TABEL 4.1.4 JUMLAH SEKOLAH, MURID, GURU, SMU NEGERI, SWASTA DAN MA
DIRINCI PER DESA / KELURAHAN, 2017

Desa	SMU Negeri			SMU Swasta		
	Jumlah sekolah	Jumlah murid	Jumlah guru	Jumlah sekolah	Jumlah murid	Jumlah guru
(1)	(2)	(3)	(4)	(5)	(6)	(7)
1. Banyuatis	1	921	45	-	-	-
2. Gesing	-	-	-	-	-	-
3. Munduk	-	-	-	-	-	-
4. Gobleg	-	-	-	-	-	-
5. Kayuputih	-	-	-	-	-	-
6. Tirtasari	-	-	-	-	-	-
7. Banyuseri	-	-	-	-	-	-
8. Pedawa	-	-	-	-	-	-
9. Tigawasa	-	-	-	-	-	-
10. Cempaga	-	-	-	-	-	-
11. Sidetapa	-	-	-	-	-	-
12. Tampekan	-	-	-	-	-	-
13. Banjar Tegeha	-	-	-	-	-	-
14. Banjar	1	880	45	-	-	-
15. Dencarik	-	-	-	-	-	-
16. Temukus	-	-	-	-	-	-
17. Kaliasem	-	-	-	-	-	-
Jumlah	2	1 801	90	-	-	-
2016	2	1 659	96	-	-	-
2015	2	1 401	97	-	-	-
2014	2	1 390	98	-	-	-
2013	2	1 374	102	-	-	-

Sumber : - Kepala Desa se-Kecamatan Banjar

Tabel 4.2.1 JUMLAH SARANA KESEHATAN DIRINCI PER DESA / KELURAHAN, 2017

Desa	SARANA KESEHATAN							
	Puskes- mas mas	Puskes perawa tan	puskes mas pemba ntu	puskes mas keliling	pos- yandu	rumah sakit	praktek dokter	rumah parame dis
	(1)	(2)	(3)	(4)	(5)	(6)	(7)	(8)
1. Banyuatis	-	-	-	-	4	-	1	-
2. Gesing	-	-	1	-	4	-	-	-
3. Munduk	-	-	1	-	5	-	-	-
4. Gobleg	-	-	1	-	6	-	1	-
5. Kayuputih	1	-	-	1	6	-	2	-
6. Tirtasari	-	-	-	-	2	-	-	-
7. Banyuseri	-	-	-	-	2	-	-	-
8. Pedawa	-	-	1	-	6	-	-	-
9. Tigawasa	-	-	1	-	9	-	-	-
10. Cempaga	-	-	1	-	5	-	-	-
11. Sidetapa	-	-	1	-	7	-	-	-
12. Tampekan	-	-	-	-	2	-	-	-
13. Banjar Tegeha	-	-	-	-	3	-	1	-
14. Banjar	-	1	-	1	7	-	3	-
15. Dencarik	-	-	-	-	6	-	1	-
16. Temukus	-	-	1	-	7	-	-	-
17. Kaliasem	-	-	1	-	4	-	1	-
Jumlah	1	1	9	2	85	-	10	-
2016	2	1	9	2	82	-	11	11
2015	2	1	9	2	82	-	11	11
2014	2	1	9	2	82	-	9	11
2013	2	1	9	2	82	-	8	10

Sumber : - Kepala Desa se-Kecamatan Banjar

TABEL 4.2.2 JUMLAH TENAGA MEDIS, PARA MEDIS, DAN NON MEDIS
DIRINCI PER DESA / KELURAHAN, 2017

Desa	TENAGA MEDIS						
	DOKTER UMUM	DOKTER GIGI	DOKTER BEDAH	DOKTER DALAM	DOKTER THT	DOKTER MATA	DOKTER KULIT/KL M
(1)	(2)	(3)	(4)	(5)	(6)	(7)	(8)
1. Banyuatis	1	-	-	-	-	-	-
2. Gesing	1	-	-	-	-	-	-
3. Munduk	-	-	-	-	-	-	-
4. Gobleg	-	1	-	-	-	-	-
5. Kayuputih	2	-	-	-	-	-	-
6. Tirtasari	-	-	-	-	-	-	-
7. Banyuseri	-	-	-	-	-	-	-
8. Pedawa	-	-	-	-	-	-	-
9. Tigawasa	-	-	-	-	-	-	-
10. Cempaga	-	-	-	-	-	-	-
11. Sidetapa	-	-	-	-	-	-	-
12. Tampekan	-	-	-	-	-	-	-
13. Banjar Tegeha	1	-	-	-	-	-	-
14. Banjar	2	-	-	-	1	-	-
15. Dencarik	1	-	-	-	-	-	-
16. Temukus	-	-	-	-	-	-	-
17. Kaliasem	1	-	-	-	-	-	-
Jumlah	9	1	-	-	1	-	-
2016	9	3	-	-	1	-	-
2015	9	3	-	-	1	-	-
2014	9	3	-	-	1	-	-
2013	8	3	-	-	1	-	-

Sumber : - Kepala Desa se-Kecamatan Banjar

Desa	TENAGA MEDIS					TENAGA NON MEDIS
	DOKTER SPESIALIS			PARAMEDIS		
	OBGIN	ANAK	TULANG	BIDAN	PERAWAT	
(1)	(9)	(10)	(11)	(12)	(13)	(14)
1. Banyuatis	-	-	-	-	2	-
2. Gesing	-	-	-	1	1	-
3. Munduk	-	-	-	2	1	1
4. Gobleg	-	-	-	2	1	-
5. Kayuputih	-	-	-	3	-	-
6. Tirtasari	-	-	-	1	-	-
7. Banyuseri	-	-	-	1	1	-
8. Pedawa	-	-	-	1	-	1
9. Tigawasa	-	-	-	1	1	-
10. Cempaga	-	-	-	1	1	-
11. Sidetapa	-	-	-	1	-	-
12. Tampekan	-	-	-	1	-	-
13. Banjar Tegeha	-	-	-	-	2	-
14. Banjar	-	-	-	7	3	1
15. Dencarik	-	-	-	5	2	-
16. Temukus	-	-	-	-	3	-
17. Kaliasem	-	-	-	2	2	-
J u m l a h	-	-	-	29	20	3
2016	-	-	-	32	19	5
2015	-	-	-	30	19	5
2014	-	-	-	30	19	5
2013	-	3	-	29	18	5

Sumber : - Kepala Desa se-Kecamatan Banjar

TABEL 4.2.3 JUMLAH ORANG JOMPO, ANAK TERLANTAR, DAN PENDERITA CACAT
DIRINCI PER DESA, 2017

Desa	ORANG JOMPO	ANAK TERLANTAR/ YATIM PIATU	PENDERITA CACAT			
			TUNA NETRA	TUNA RUNGU	CACAT FISIK	CACAT MENTAL
(1)	(2)	(3)	(4)	(5)	(6)	(7)
1. Banyuatis	-	-	4	13	-	-
2. Gesing	-	-	1	2	1	-
3. Munduk	-	-	4	10	4	1
4. Gobleg	-	-	7	8	4	18
5. Kayuputih	-	-	-	5	-	3
6. Tirtasari	-	-	1	3	3	1
7. Banyuseri	-	-	3	16	15	6
8. Pedawa	-	-	13	5	78	7
9. Tigawasa	-	-	12	20	4	-
10. Cempaga	-	-	-	16	20	3
11. Sidetapa	-	-	14	23	20	5
12. Tampekan	-	-	1	2	3	-
13. Banjar Tegeha	-	-	3	7	10	9
14. Banjar	-	-	14	14	19	1
15. Dencarik	-	-	3	25	16	7
16. Temukus	-	-	2	8	8	5
17. Kaliasem	-	-	12	18	23	11
Jumlah	-	-	94	192	228	77
2016	-	-	81	79	201	33
2015	-	-	48	108	193	38
2014	-	-	50	110	197	43
2013	-	-	55	117	204	46

Sumber : - Kepala Desa se-Kecamatan Banjar

TABEL 4.2.4 JUMLAH PUS DAN AKSEPTOR MENURUT ALAT KONTRASEPSI YANG DIPADIRINCI PER DESA, 2017

Desa	JUMLAH PUS	JUMLAH AKSEPTOR	ALAT KONTRASEPSI			
			PIL	KONDOM	IUD	SUNTIKAN
(1)	(2)	(3)	(4)	(5)	(6)	(7)
1. Banyuatis	626	550	34	18	361	97
2. Gesing	816	723	67	52	299	286
3. Munduk	1 122	979	39	52	586	217
4. Gobleg	1 121	977	68	62	485	286
5. Kayuputih	998	873	63	78	364	321
6. Tirtasari	414	361	67	54	68	114
7. Banyuseri	484	428	122	42	58	166
8. Pedawa	1 072	917	131	17	321	398
9. Tigawasa	1 159	987	76	26	452	388
10. Cempaga	703	620	51	32	124	366
11. Sidetapa	1 207	1 052	97	26	263	500
12. Tampekan	182	158	8	20	23	95
13. Banjar Tegeha	669	587	91	25	86	324
14. Banjar	1 759	1 529	53	68	492	841
15. Dencarik	902	788	44	15	108	599
16. Temukus	1 233	1 064	92	44	325	537
17. Kaliasem	1 317	1 115	...	56	347	532
Jumlah	15 785	13 708	1 103	692	4 762	6 067
2016	15 948	13 582	1 228	690	4 726	5 995
2015	15 187	13 186	1 003	485	5 184	5 858
2014	15 154	13 153	1 001	474	5 062	5 859
2013	15 099	13 130	883	460	5 139	5 873

Sumber ; - Kepala Desa se-Kecamatan Banjar

LANJUTAN TABEL 4.2.4

Desa	ALAT KONTRASEPSI		
	IMPLANT	VASEKTOMI	TUBEKTOMI
(1)	(2)	(3)	(4)
1. Banyuatis	28	-	12
2. Gesing	8	-	6
3. Munduk	27	-	58
4. Gobleg	52	-	24
5. Kayuputih	36	-	14
6. Tirtasari	26	-	32
7. Banyuseri	26	1	13
8. Pedawa	3	1	18
9. Tigawasa	26	2	17
10. Cempaga	26	5	16
11. Sidetapa	35	82	49
12. Tampekan	8	-	4
13. Banjar Tegeha	31	12	18
14. Banjar	24	34	17
15. Dencarik	10	2	10
16. Temukus	16	5	45
17. Kaliasem	26	6	21
J u m l a h	436	150	371
2016	423	136	373
2015	233	168	255
2014	232	170	255
2013	232	170	255

Sumber : - Kepala Desa se-Kecamatan Banjar

TABEL 4.3.1 JUMLAH TINDAK KEJAHATAN / PELANGGARAN YANG
DIRINCI PER DESA, 2017

Desa	JENIS TINDAK KEJAHATAN					
	PENCURIA N	PEM- BUNUHAN	PENG- ANIAYAAN	PERAM- POKAN	NARKOTI K	LAINNYA
(1)	(2)	(3)	(4)	(5)	(6)	(7)
1. Banyuatis	-	-	-	-	-	-
2. Gesing	-	-	-	-	-	-
3. Munduk	-	-	-	-	-	1
4. Gobleg	-	-	-	-	-	-
5. Kayuputih	-	-	-	-	-	-
6. Tirtasari	-	-	-	-	-	-
7. Banyuseri	-	-	-	-	-	-
8. Pedawa	1	-	-	-	-	1
9. Tigawasa	-	-	-	-	-	-
10. Cempaga	-	-	-	-	-	-
11. Sidetapa	1	-	-	-	-	1
12. Tampekan	-	-	-	-	-	-
13. Banjar Tegeha	-	-	-	-	-	-
14. Banjar	-	-	-	-	-	-
15. Dencarik	-	-	-	-	-	-
16. Temukus	-	-	-	-	-	-
17. Kaliasem	-	-	-	-	-	-
Jumlah	2	-	-	-	-	4
2016	1	-	-	-	-	3
2015	1	-	1	-	-	5
2014	2	-	3	-	-	9
2013	5	-	5	-	-	12

Sumber : - Kepala Desa se-Kecamatan Banjar

TABEL 4.4.1 PERSENTASE PENDUDUK MENURUT AGAMA
 DIRINCI PER DESA, 2017

Desa	AGAMA				
	ISLAM	HINDU	BUDHA	PROTESTAN	KATOLIK
(1)	(2)	(3)	(4)	(5)	(6)
1. Banyuatis
2. Gesing
3. Munduk
4. Gobleg
5. Kayuputih
6. Tirtasari
7. Banyuseri
8. Pedawa
9. Tigawasa
10. Cempaga
11. Sidetapa
12. Tampekan
13. Banjar Tegeha
14. Banjar
15. Dencarik
16. Temukus
17. Kaliasem
Jumlah
2016
2015
2014	2,14	99,21	0,30	0,08	0,13
2013	2,15	97,26	0,39	0,08	0,13

Sumber : - Kepala Desa se-Kecamatan Banjar

TABEL 4.4.2 JUMLAH TEMPAT IBADAH DIRINCI PER DESA, 2017

Desa	AGAMA						
	PURA	HINDU	BUDHA	GEREJA	MASJID	WIHARA	LAINNYA
	(1)	(2)	(3)	(4)	(5)	(6)	(7)
1. Banyuatis	12	-	-	-	-	-	-
2. Gesing	5	-	-	-	-	-	-
3. Munduk	33	-	-	1	-	-	-
4. Gobleg	33	-	-	-	-	-	-
5. Kayuputih	10	-	-	-	-	-	-
6. Tirtasari	6	-	-	-	-	-	-
7. Banyuseri	7	-	-	-	-	-	-
8. Pedawa	6	-	-	-	-	-	-
9. Tigawasa	10	-	-	-	-	-	-
10. Cempaga	6	-	-	-	-	-	-
11. Sidetapa	4	-	-	-	-	1	-
12. Tampekan	9	-	-	-	-	-	-
13. Banjar Tegeha	2	-	-	-	-	1	-
14. Banjar	13	-	-	-	-	-	-
15. Dencarik	10	-	-	-	-	-	-
16. Temukus	14	-	-	-	2	-	-
17. Kaliasem	11	-	-	1	1	-	-
Jumlah	201	-	-	2	3	2	-
2016	133	-	-	2	3	2	-
2015	133	-	-	2	3	2	-
2014	133	-	-	2	3	2	-
2013	133	-	-	2	3	2	-

Sumber : - Kepala Desa se-Kecamatan Banjar

Bab V

Pertanian



<https://bulelengkab.bps.go.id>

TABEL 5.1.1 LUAS TANAM, LUAS PANEN, DAN PRODUKSI TANAMAN PADI SAWAH
DIRINCI PER DESA/KELURAHAN, 2017

Desa/Kelurahan	Luas Tanam	Luas Panen	Produksi	Rata-Rata Produksi
	(ha)	(ha)	(ton)	(ton/ha)
(1)	(2)	(3)	(4)	(5)
1. Banyuatis	156,00	140,00	9.086,00	64,90
2. Gesing	8,00	8,00	804,80	63,10
3. Munduk	77,00	77,00	4.874,10	63,30
4. Gobleg	30,00	30,00	1.856,56	61,70
5. Kayuputih	313,00	301,00	19.262,76	64,00
6. Tirtasari	98,00	122,00	7.592,06	62,20
7. Banyuseri	-	-	-	-
8. Pedawa	10,00	10,00	601,50	60,20
9. Tigawasa	-	-	-	-
10. Cempaga	19,00	15,00	938,25	62,60
11. Sidetapa	-	-	-	-
12. Tampekan	-	-	-	-
13. Banjar Tegeha	86,00	86,00	5.592,58	65,00
14. Banjar	62,00	62,00	3.933,50	63,40
15. Dencarik	256,00	81,00	11.394,00	63,00
16. Temukus	205,00	172,00	9.223,20	53,60
17. Kaliasem	101,00	101,00	6.564,74	65,00
J u m l a h	1.421,00	1.305,00	81.418,05	62,50
2016	692,00	922,00	5.610,36	5,90
2015	1.339,00	1.220,00	8.317,00	6,70
2014	1.256,00	1.223,00	7.284,58	5,96
2013	1.365,00	1.288,00	7.226,00	5,40

Sumber : - Mentri Pertanian Kecamatan Banjar

TABEL 5.1.2 LUAS TANAM, LUAS PANEN, DAN PRODUKSI TANAMAN KEDELE DAN KACANG HIJAU DIRINCI PER DESA/KELURAHAN, 2017

Desa/Kelurahan	Kedele				Kacang Hijau			
	Luas Tanam	Luas Panen	Produksi	Rata-Rata Produksi	Luas Tanam	Luas Panen	Produk si	Rata-Rata Produksi
	(ha)	(ha)	(ton)	(ton/ha)	(ha)	(ha)	(ton)	(ton/ha)
(1)	(2)	(3)	(4)	(5)	(6)	(7)	(8)	(9)
1. Banyuatis	-	-	-	-	-	-	-	-
2. Gesing	-	-	-	-	-	-	-	-
3. Munduk	-	-	-	-	-	-	-	-
4. Gobleg	-	-	-	-	-	-	-	-
5. Kayuputih	-	-	-	-	-	-	-	-
6. Tirtasari	-	-	-	-	-	-	-	-
7. Banyuseri	-	-	-	-	-	-	-	-
8. Pedawa	-	-	-	-	-	-	-	-
9. Tigawasa	-	-	-	-	-	-	-	-
10. Cempaga	-	-	-	-	-	-	-	-
11. Sidetapa	-	-	-	-	-	-	-	-
12. Tampekan	-	-	-	-	-	-	-	-
13. Banjar Tegeha	-	-	-	-	-	-	-	-
14. Banjar	-	-	-	-	-	-	-	-
15. Dencarik	-	-	-	-	-	-	-	-
16. Temukus	-	-	-	-	-	-	-	-
17. Kaliasem	4,00	2,00	1,60	0,80	-	-	-	-
Jumlah	4,00	2,00	1,60	0,80	-	-	-	-
2016	0,30	0,30	3,33	2,36	0,80	0,80	2,45	0,60
2015	0,30	0,30	3,45	2,36	0,80	0,80	2,67	0,6
2014	23,00	23,00	24,76	2,26	24,00	24,00	12,24	1,09
2013	3,00	3,00	3,49	2,40	28,00	24,00	13,36	0,79

Sumber : - Mentri Pertanian Kecamatan Banjar

TABEL 5.1.3 LUAS TANAM, LUAS PANEN, DAN PRODUKSI TANAMAN JAGUNG DAN KACANG TANAH DIRINCI PER DESA/KELURAHAN, 2017

Desa/Kelurahan	JAGUNG				KACANG TANAH			
	Luas Tanam	Luas Panen	Produksi	Rata-Rata Produksi	Luas Tanam	Luas Panen	Produksi	Rata-Rata Produksi
	(ha)	(ha)	(ton)	(ton/ha)	(ha)	(ha)	(ton)	(ton/ha)
(1)	(2)	(3)	(4)	(5)	(6)	(7)	(8)	(9)
1. Banyuatis	-	-	-	-	-	-	-	-
2. Gesing	-	-	-	-	-	-	-	-
3. Munduk	-	-	-	-	-	-	-	-
4. Gobleg	-	-	-	-	-	-	-	-
5. Kayuputih	-	-	-	-	-	-	-	-
6. Tirtasari	-	-	-	-	-	-	-	-
7. Banyuseri	-	-	-	-	-	-	-	-
8. Pedawa	-	-	-	-	-	-	-	-
9. Tigawasa	29,0	29,0	104,0	3,6	-	-	-	-
10. Cempaga	20,0	20,0	71,8	3,6	-	-	-	-
11. Sidetapa	-	-	-	-	-	-	-	-
12. Tampekan	-	-	-	-	-	-	-	-
13. Banjar Tegeha	-	-	-	-	10,0	10,0	1,8	0,2
14. Banjar	-	-	-	-	-	-	-	-
15. Dencarik	10,0	8,0	24,2	3,0	28,0	30,0	3,8	0,1
16. Temukus	-	-	-	-	-	-	-	-
17. Kaliasem	14,0	14,0	50,3	3,6	4,0	4,0	4,9	1,2
Jumlah	73,0	71,0	250,3	13,8	42,0	44,0	10,5	1,5
2016	80,0	35,0	128,9	3,7	20,0	20,0	28,5	1,4
2015	80,0	35,0	128,9	3,7	20,0	20,0	28,5	1,4
2014	78,0	78,0	292,9	3,6	55,0	55,0	635,0	44,1
2013	172,0	125,0	299,8	2,4	46,0	46,0	59,0	1,3

Sumber : - Mentri Pertanian Kecamatan Banjar

TABEL 5.1.4 LUAS AREAL SAWAH DAN BENDUNGAN PADA DAERAH IRIGASI YANG DIKELOLA P.U DIRINCI MENURUT TINGKAT JARINGAN IRIGASINYA DAN DESA/KELURAHAN, 2017

Desa/Kelurahan	Tingkat Jaringan (ha)			Luas areal (ha)		Jumlah Bendungan (buah)
	Teknis	Semi Teknis	Sederhana	Baku	Fungsional	
(1)	(2)	(3)	(4)	(5)	(6)	(7)
1. Banyuatis	97,00	-	-	-	-	-
2. Gesing	-	-	-	26,35	26,00	1
3. Munduk	-	-	-	136,65	234,00	1
4. Gobleg	-	-	-	128,15	120,00	2
5. Kayuputih	81,00	-	-	111,00	110,00	1
6. Tirtasari	-	-	-	63,50	63,00	1
7. Banyuseri	-	-	-	-	-	-
8. Pedawa	-	-	-	87,65	77,00	1
9. Tigawasa	-	-	-	-	-	-
10. Cempaga	-	-	-	46,75	40,00	1
11. Sidetapa	-	-	-	-	-	-
12. Tampekan	-	-	-	15,30	13,30	-
13. Banjar Tegeha	-	-	-	37,98	33,00	-
14. Banjar	-	42,00	-	50,10	42,95	2
15. Dencarik	-	199,46	-	57,30	47,00	1
16. Temukus	-	-	-	81,25	67,00	2
17. Kaliasem	-	-	-	107,35	79,00	1
Jumlah	178,00	241,46	-	994,33	853,25	14
2016	178,00	241,46	-	949,33	853,25	14
2015	178,00	241,46	-	949,33	853,25	14
2014	178,00	241,46	-	949,33	853,25	14
2013	178,00	241,46	-	949,33	853,25	14

Sumber : - Mentri Pertanian Kecamatan Banjar

TABEL 5.1.5 JUMLAH SUBAK SAWAH DAN LUAS AREAL SAWAH BAKU
DIRINCI MENURUT JARINGAN IRIGASI DAN DESA/KELURAHAN, 2017

Desa/Kelurahan	Jumlah Subak Sawah	Tingkat Jaringan Irigasi				
		Teknis	Semi Teknis	Sederhana	Sederhana non P.U	Tadah Hujan
(1)	(2)	(3)	(4)	(5)	(6)	(7)
1. Banyuatis	4,00	97,00	-	-	-	97,00
2. Gesing	1,00	-	-	-	26,35	2.635,00
3. Munduk	2,00	-	-	-	136,65	136,65
4. Gobleg	2,00	-	-	-	128,15	128,15
5. Kayuputih	2,00	81,00	-	-	111,00	192,00
6. Tirtasari	1,00	-	-	-	65,50	65,50
7. Banyuseri	-	-	-	-	-	-
8. Pedawa	1,00	-	-	-	87,65	87,65
9. Tigawasa	-	-	-	-	-	-
10. Cempaga	1,00	-	-	-	46,75	46,75
11. Sidetapa	-	-	-	-	-	-
12. Tampekan	1,00	-	-	-	15,30	15,30
13. Banjar Tegeha	1,00	-	-	-	37,98	37,98
14. Banjar	4,00	-	42,00	-	50,10	92,10
15. Dencarik	6,00	-	199,46	-	57,30	256,76
16. Temukus	2,00	-	-	-	81,25	81,25
17. Kaliasem	1,00	-	-	-	107,35	107,35
J u m l a h	29,00	178,00	241,46	-	951,33	1.370,79
2016	29,00	178,00	241,46	-	951,33	1.370,79
2015	29,00	178,00	241,46	-	951,33	1370,79
2014	29,00	178,00	241,46	-	951,33	1.370,79
2013	28,00	178,00	241,46	-	951,33	1.370,79

Sumber : - Mentri Pertanian Kecamatan Banjar

TABEL 5.2.1 LUAS TANAM, LUAS PANEN DAN PRODUKSI TANAMAN BAWANG MERAH /
 BAWANG PUTIH DIRINCI MENURUT DESA/KELURAHAN, 2017

Desa/Kelurahan	Bawang merah				Bawang putih			
	Luas Tanam	Luas Panen	Produksi	Rata-rata Produksi	Luas Tanam	Luas Panen	Produksi	Rata-rata Produksi
(1)	(2)	(3)	(4)	(5)	(6)	(7)	(8)	(9)
1. Banyuatis	-	-	-	-	-	-	-	-
2. Gesing	-	-	-	-	-	-	-	-
3. Munduk	-	-	-	-	1,50	1,50	8,75	5,80
4. Gobleg	-	-	-	-	1,00	1,00	6,00	6,00
5. Kayuputih	-	-	-	-	-	-	-	-
6. Tirtasari	-	-	-	-	-	-	-	-
7. Banyuseri	-	-	-	-	-	-	-	-
8. Pedawa	-	-	-	-	-	-	-	-
9. Tigawasa	-	-	-	-	-	-	-	-
10. Cempaga	-	-	-	-	-	-	-	-
11. Sidetapa	-	-	-	-	-	-	-	-
12. Tampekan	-	-	-	-	-	-	-	-
13. Banjar Tegeha	-	-	-	-	-	-	-	-
14. Banjar	-	-	-	-	-	-	-	-
15. Dencarik	-	-	-	-	-	-	-	-
16. Temukus	-	-	-	-	-	-	-	-
17. Kaliasem	-	-	-	-	-	-	-	-
Jumlah	-	-	-	-	2,50	2,50	14,75	11,80
2016	-	-	-	-	2,00	2,00	11,35	5,80
2015	-	-	-	-	2,00	2,00	12,80	6,40
2014	-	-	-	-	2,00	2,00	7,20	3,60
2013	-	-	-	-	3,00	3,00	3,08	2,12

Sumber : - Mentri Pertanian Kecamatan Banjar

TABEL 5.2.2 PRODUKSI TANAMAN BUAH - BUAHAN
DIRINCI MENURUT DESA/KELURAHAN, 2017

Desa/Kelurahan	Buah-Buahan					
	Durian (ton)	Mangga (ton)	Anggur (ton)	Pisang (ton)	Rambutan (ton)	Lainnya (ton)
(1)	(2)	(3)	(4)	(5)	(6)	(7)
1. Banyuatis	17,25	-	-	49,84	5,25	2,25
2. Gesing	-	-	-	122,71	-	1.760,00
3. Munduk	-	-	-	63,84	9,15	375,00
4. Gobleg	11,78	-	-	107,17	25,60	3.450,00
5. Kayuputih	30,18	-	-	109,82	35,00	315,00
6. Tirtasari	14,95	0,80	-	51,16	12,25	32,00
7. Banyuseri	95,51	6,20	-	101,32	50,00	115,00
8. Pedawa	181,12	8,13	-	100,10	9,00	135,00
9. Tigawasa	87,40	10,04	-	75,78	20,15	60,00
10. Cempaga	86,25	153,90	-	86,30	305,00	95,00
11. Sidetapa	87,63	3,15	-	74,80	12,00	72,00
12. Tampekan	-	8,44	-	33,81	98,00	10,15
13. Banjar Tegeha	3,22	73,35	-	61,80	75,35	5,25
14. Banjar	29,90	242,32	445,03	129,38	80,50	155,60
15. Dencarik	7,18	100,80	164,92	92,25	70,00	94,00
16. Temukus	3,22	166,65	165,06	98,32	55,00	300,00
17. Kaliasem	-	341,22	-	153,76	82,15	200,00
Jumlah	655,59	1.115,00	775,01	1.512,16	944,40	7.176,25
2016	3.786,00	2.634,00	2.145,00	1.572,00	657,65	5.399,10
2015	3439,00	2.810,00	1.471,00	2.510,00	675,90	7.575,00
2014	3.114,90	2.208,60	1.059,90	1.429,60	665,50	7.927,00
2013	3.226,00	2.725,00	2.801,00	2.829,00	668,25	8.948,00

Sumber : - Mentri Pertanian Kecamatan Banjar

TABEL 5.3.1 LUAS TANAM, PRODUKSI PERKEBUNAN RAKYAT, DAN SUBAK ABIAN
DIRINCI PER DESA/KELURAHAN, 2017

Desa/Kelurahan	Kelapa		Kopi	
	Luas Tanam	Produksi	Luas Tanam	Produksi
	(ha)	(kwintal)	(ha)	(kwintal)
(1)	(2)	(3)	(4)	(5)
1. Banyuatis	10,00	45,00	5,00	12,00
2. Gesing	1,00	8,00	766,00	1.350,00
3. Munduk	11,00	70,00	805,00	1.800,00
4. Gobleg	18,00	175,00	455,00	2.200,00
5. Kayuputih	12,00	100,00	10,00	50,00
6. Tirtasari	10,00	95,00	-	-
7. Banyuseri	20,00	170,00	26,00	150,00
8. Pedawa	9,00	99,00	348,00	1.600,00
9. Tigawasa	56,00	350,00	223,00	1.250,00
10. Cempaga	4,00	40,00	20,00	125,00
11. Sidetapa	58,00	465,00	14,00	80,00
12. Tampekan	8,00	80,00	-	-
13. Banjar Tegeha	10,00	95,00	-	-
14. Banjar	495,00	3.050,00	-	-
15. Dencarik	6,00	55,00	-	-
16. Temukus	72,00	535,00	-	-
17. Kaliasem	145,00	1.325,00	-	-
J u m l a h	9.466,00	6.757,00	2.672,00	8.617,00
2016	946,00	6.287,00	2.672,00	6.993,75
2015	946,00	6.599,90	2.672,00	9.229,50
2014	946,00	7.871,85	2.672,00	10.846,00
2013	946,00	7.785,79	2.672,00	10.425,60

Sumber : - Petugas Perkebunan Kecamatan Banjar

LANJUTAN TABEL 5.3.1

Desa/Kelurahan	Cengkeh		Vanili	
	Luas Tanam	Produksi	Luas Tanam	Produksi
	(ha)	(kwintal)	(ha)	(kwintal)
(1)	(2)	(3)	(4)	(5)
1. Banyuatis	51,00	300,25	2,00	-
2. Gesing	309,00	2.325,70	2,20	-
3. Munduk	354,00	2.675,05	1,40	-
4. Gobleg	288,00	1.700,50	0,65	-
5. Kayuputih	166,00	580,35	-	-
6. Tirtasari	39,00	315,65	0,62	-
7. Banyuseri	32,00	280,00	0,75	-
8. Pedawa	272,00	1.825,00	0,58	-
9. Tigawasa	78,00	795,00	-	-
10. Cempaga	26,00	470,00	2,43	-
11. Sidetapa	151,00	685,00	-	-
12. Tampekan	-	-	-	-
13. Banjar Tegeha	-	-	-	-
14. Banjar	10,00	85,00	-	-
15. Dencarik	-	-	-	-
16. Temukus	-	-	-	-
17. Kaliasem	-	-	0,40	-
Jumlah	1.776,00	12.037,50	11,03	-
2016	1.776,00	13.192,00	10,63	-
2015	1.776,00	13.053,30	11,03	-
2014	1.776,00	11.950,00	11,03	-
2013	1.776,00	7.147,00	10,95	-

Sumber : - Petugas Perkebunan Kecamatan Banjar

LANJUTAN TABEL 5.3.1

Desa/Kelurahan	Jambu Mete		Coklat		
	Luas Tanam	Produksi	Luas Tanam	Produksi	
	(ha)	(kwintal)	(ha)	(kwintal)	
(1)	(2)	(3)	(4)	(5)	
1. Banyuatis	-	-	7,00	10,00	
2. Gesing	-	-	2,00	8,25	
3. Munduk	-	-	10,00	30,00	
4. Gobleg	-	-	7,00	15,00	
5. Kayuputih	-	-	3,00	7,50	
6. Tirtasari	-	-	6,00	9,00	
7. Banyuseri	-	-	15,00	22,25	
8. Pedawa	-	-	30,00	31,00	
9. Tigawasa	-	45,00	10,00	18,00	
10. Cempaga	-	10,00	8,00	12,75	
11. Sidetapa	-	6,00	8,00	13,00	
12. Tampekar	-	-	-	-	
13. Banjar Teğ	-	-	-	-	
14. Banjar	-	30,00	9,00	15,00	
15. Dencarik	-	3,00	-	-	
16. Temukus	-	-	-	-	
17. Kaliasem	-	2,00	7,00	3,25	
J u m l a h		96,00	8,95	122,00	195,00
2016		96,00	9,30	122,00	193,00
2015		96,00	12,90	122,00	194,20
2014		96,00	149,75	122,00	379,75
2013		96,00	141,77	122,00	375,00

Sumber : - Petugas Perkebunan Kecamatan Banjar

LANJUTAN TABEL 5.3.1

Desa/Kelurahan	Tembakau		Subak Abian	
	Luas Tanam	Produksi	Jumlah Subak	Jumlah Anggota
	(ha)	(kwintal)		
(1)	(2)	(3)	(4)	(5)
1. Banyuatis	-	-	-	-
2. Gesing	-	-	3	435
3. Munduk	-	-	5	665
4. Gobleg	-	-	2	875
5. Kayuputih	-	-	1	80
6. Tirtasari	-	-	-	-
7. Banyuseri	-	-	1	170
8. Pedawa	-	-	2	175
9. Tigawasa	-	-	1	182
10. Cempaga	-	-	1	75
11. Sidetapa	-	-	2	80
12. Tampekan	-	-	1	38
13. Banjar Tegeha	-	-	-	-
14. Banjar	-	-	1	95
15. Dencarik	-	-	1	80
16. Temukus	-	-	1	96
17. Kaliasem	-	-	-	-
Jumlah	-	-	22	3.046
2016	-	-	22	3.027
2015	-	-	22	3.027
2014	-	-	22	3.010
2013	-	-	22	2.999

Sumber : - Petugas Perkebunan Kecamatan Banjar

TABEL 5.4.1 JUMLAH POPULASI TERNAK
DIRINCI PER DESA, 2017

Desa/Kelurahan	Jumlah Ternak (Ekor)						
	Sapi	Babi	Kambing	Kerbau	Kuda	Domba	Ternak Lainnya
(1)	(2)	(3)	(4)	(5)	(6)	(7)	(8)
1. Banyuatis	506	602	322	-	-	-	125
2. Gesing	1.201	1.601	1.266	-	-	-	200
3. Munduk	917	662	754	-	-	-	230
4. Gobleg	1.302	1.681	856	-	-	-	400
5. Kayuputih	507	1.736	411	-	-	-	185
6. Tirtasari	415	1.012	130	-	-	-	40
7. Banyuseri	496	674	135	-	-	-	60
8. Pedawa	895	1.379	753	-	-	-	-
9. Tigawasa	1.163	443	107	-	-	-	45
10. Cempaga	662	362	155	-	-	-	-
11. Sidetapa	472	792	166	-	-	-	275
12. Tampekan	416	452	82	-	-	-	50
13. Banjar Tegeha	391	994	369	-	-	-	180
14. Banjar	993	1.091	96	-	-	-	675
15. Dencarik	770	1.642	401	-	-	-	-
16. Temukus	1.057	927	321	-	1	-	-
17. Kaliasem	1.736	1.206	164	-	-	-	80
Jumlah	13.899	17.256	6.488	-	-	-	2.545
2016	13.873	35.968	6.413	-	-	-	2.630
2015	13.087	20.477	5.943	-	-	-	20.710
2014	17.658	20.473	5.697	-	-	-	2.685
2013	10.964	19.845	5.676	-	-	-	2.963

Sumber : - Petugas Pertanian dan Peternakan Kecamatan Banjar

TABEL 5.4.2 JUMLAH POPULASI UNGGAS
DIRINCI PER DESA, 2017

Desa/Kelurahan	Jumlah Unggas (Ekor)		
	Ayam	Itik	Unggas Lainnya
(1)	(2)	(3)	(4)
1. Banyuatis	13.373	325	225
2. Gesing	3.101	50	250
3. Munduk	2.977	80	140
4. Gobleg	4.574	75	535
5. Kayuputih	14.331	425	200
6. Tirtasari	1.110	150	-
7. Banyuseri	1.300	-	75
8. Pedawa	3.214	-	340
9. Tigawasa	4.285	-	115
10. Cempaga	2.325	50	700
11. Sidetapa	7.250	60	460
12. Tampekan	420	-	-
13. Banjar Tegeha	3.390	-	-
14. Banjar	7.205	-	1.200
15. Dencarik	2.900	3.150	-
16. Temukus	3.761	800	-
17. Kaliasem	5.273	100	135
Jumlah	80.789	5.265	4.375
2016	75.616	3.629	4.002
2015	80.789	5.810	4.434
2014	87.428	5.878	4.513
2013	84.030	5.109	3.474

Sumber : - Petugas Pertanian dan Peternakan Kecamatan Banjar

TABEL 5.4.3 PRODUKSI DAGING TERNAK DAN TELOR
DIRINCI PER DESA, 2017

Desa/Kelurahan	Produksi Daging (Kg)	Produksi Telur (Kg)
(1)	(2)	(3)
1. Banyuatis
2. Gesing
3. Munduk
4. Gobleg
5. Kayuputih
6. Tirtasari
7. Banyuseri
8. Pedawa
9. Tigawasa
10. Cempaga
11. Sidetapa
12. Tampekan
13. Banjar Tegeha
14. Banjar
15. Dencarik
16. Temukus
17. Kaliasem
Jumlah
2016
2015	147.500	60.975
2014	152.750	51.275
2013	135.400	47.600

Sumber : - Petugas Pertanian dan Peternakan Kecamatan Banjar

TABEL 5.5.1 JUMLAH SARANA PERIKANAN
DIRINCI PER DESA , 2017

Desa/Kelurahan	Balai Kelompok Nelayan (Buah)	Tempat Pelelangan Ikan (Buah)	Balai Benih Ikan (Buah)	Perahu/Jukung (Buah)	Perahu/Kapal Motor Tempel (Buah)
(1)	(2)	(3)	(4)	(5)	(6)
1. Banyuatis	-	-	-	-	-
2. Gesing	-	-	-	-	-
3. Munduk	1	-	-	10	3
4. Gobleg	-	-	-	-	-
5. Kayuputih	-	-	-	-	-
6. Tirtasari	-	-	-	-	-
7. Banyuseri	-	-	-	-	-
8. Pedawa	-	-	-	-	-
9. Tigawasa	-	-	-	-	-
10. Cempaga	-	-	-	-	-
11. Sidetapa	-	-	-	-	-
12. Tampekan	-	-	-	-	-
13. Banjar Tegeha	-	-	-	-	-
14. Banjar	1	-	-	28	2
15. Dencarik	1	-	-	30	-
16. Temukus	1	-	-	52	1
17. Kaliasem	1	-	-	47	2
Jumlah	5	-	-	157	8
2016	1	-	-	162	5
2015	1	-	-	171	10
2014	1	-	-	168	10
2013	-	-	-	168	9

Sumber : - Petugas Perikanan dan Kelautan Kecamatan Banjar

TABEL 5.5.2 LUAS PRODUKSI KOLAM, TAMBAK DAN PENANGKAPAN DI LAUT
DIRINCI PER DESA , 2017

Desa/Kelurahan	Kolam		Tambak		Danau		Laut	
	Luas	Produksi	Luas	Produksi	Luas	Produksi	Luas	Produksi
	(ton)	(ha)	(ton)	(ha)	(ton)	(ha)	(ton)	(ha)
(1)	(2)	(3)	(4)	(5)	(6)	(7)	(8)	(9)
1. Banyuatis	-	-	-	-	112,00	39,50	-	-
2. Gesing	-	-	-	-	-	-	-	-
3. Munduk	-	-	-	-	-	-	-	-
4. Gobleg	-	-	-	-	-	-	-	-
5. Kayuputih	-	-	-	-	-	-	-	-
6. Tirtasari	-	-	-	-	-	-	-	-
7. Banyuseri	-	-	-	-	-	-	-	-
8. Pedawa	-	-	-	-	-	-	-	-
9. Tigawasa	-	-	-	-	-	-	-	-
10. Cempaga	-	-	-	-	-	-	-	-
11. Sidetapa	-	-	-	-	-	-	-	-
12. Tampekan	-	-	-	-	-	-	-	-
13. Banjar Tegeha	-	-	-	-	-	-	-	-
14. Banjar	-	-	-	-	-	-	-	654,20
15. Dencarik	-	-	-	-	-	-	-	140,00
16. Temukus	-	-	-	-	-	-	-	244,10
17. Kaliasem	-	-	-	-	-	-	-	550,00
Jumlah	-	-	-	-	112,00	39,50	-	1.558,40
2016	-	-	-	-	112,00	39,10	-	993,80
2015	-	-	-	-	112,00	32,25	-	1.254,70
2014	-	-	-	-	122,00	28,70	-	824,60
2013	-	-	-	-	112,00	31,00	-	840,50

Sumber : - Petugas Perikanan dan Kelautan Kecamatan Banjar


TABEL 5.6.1 LUAS HUTAN DAN JENISNYA
DIRINCI PER DESA , 2017

Desa/Kelurahan	Luas Kawasan Hutan	Jenis Hutan				Hutan Wisata
		Hutan Lindung	Hutan Produksi		Hutan Swaka M Satwa /CA	
			Terbatas	Tetap		
(1)	(2)	(3)	(4)	(5)	(6)	(7)
1. Banyuatis	300,34	300,34	-	-	-	300,34
2. Gesing	712,32	182,32	-	-	310,00	712,32
3. Munduk	968,34	635,99	-	-	210,00	968,34
4. Gobleg	-	-	-	-	-	-
5. Kayuputih	-	-	-	-	-	-
6. Tirtasari	-	-	-	-	-	-
7. Banyuseri	-	-	-	-	-	-
8. Pedawa	-	-	-	-	-	-
9. Tigawasa	-	-	-	-	-	-
10. Cempaga	-	-	-	-	-	-
11. Sidetapa	-	-	-	-	-	-
12. Tampekan	-	-	-	-	-	-
13. Banjar Tegeha	-	-	-	-	-	-
14. Banjar	-	-	-	-	-	-
15. Dencarik	-	-	-	-	-	-
16. Temukus	-	-	-	-	-	-
17. Kaliasem	-	-	-	-	-	-
J u m l a h	1.981,00	1.118,65	-	-	520,00	1.981,00
2016	1.981,00	1.118,65	-	-	520,00	1.981,00
2015	1.981,00	1.118,65	-	-	520,00	1.981,00
2014	1.981,00	1.118,65	-	-	520,00	1.981,00
2013	1.981,00	1.118,65	-	-	520,00	1.981,00

Sumber : - Petugas Perikanan dan Kelautan Kecamatan Banjar

Bab VI

Industri



TABEL 6.1 JUMLAH UNIT USAHA INDUSTRI MENURUT KELOMPOK INDUSTRI
DIRINCI PER DESA, 2017

Desa	Pengolahan Pangan		Sandang & Kulit		Kimia dan Bahan Bangunan	
	Jumlah Usaha	Tenaga Kerja	Jumlah Usaha	Tenaga Kerja	Jumlah Usaha	Tenaga Kerja
(1)	(2)	(3)	(4)	(5)	(6)	(7)
1. Banyuatis	30	35	-	-	-	-
2. Gesing	8	10	-	-	-	-
3. Munduk	40	44	-	-	-	-
4. Gobleg	20	26	-	-	-	-
5. Kayuputih	40	54	-	-	-	-
6. Tirtasari	18	25	-	-	-	-
7. Banyuseri	15	20	-	-	-	-
8. Pedawa	20	29	-	-	-	-
9. Tigawasa	15	24	-	-	-	-
10. Cempaga	10	18	-	-	-	-
11. Sidetapa	26	27	-	-	-	-
12. Tampekan	10	14	-	-	-	-
13. Banjar Tegeha	35	37	-	-	-	-
14. Banjar	95	174	-	-	-	-
15. Dencarik	45	54	-	-	-	-
16. Temukus	50	95	-	-	-	-
17. Kaliasem	55	61	-	-	-	-
Jumlah	532	746	-	-	-	-
2016	512	736	-	-	-	-
2015	483	699	-	-	-	-
2014	462	699	-	-	-	-
2013	436	664	-	-	-	-

Sumber : - Kepala Desa se-Kecamatan Banjar

LANJUTAN TABEL 6.1

Desa	Kerajinan Logam		Kerajinan Lainnya		Jumlah	
	Jumlah Usaha	Tenaga Kerja	Jumlah Usaha	Tenaga Kerja	Jumlah Usaha	Tenaga Kerja
(1)	(2)	(3)	(4)	(5)	(6)	(7)
1. Banyuatis	1	2	-	-	31	31
2. Gesing	1	2	-	-	11	12
3. Munduk	-	-	-	-	40	44
4. Gobleg	-	-	-	-	20	26
5. Kayuputih	-	-	-	-	40	54
6. Tirtasari	-	-	-	-	18	25
7. Banyuseri	-	-	-	-	15	20
8. Pedawa	-	-	-	-	20	29
9. Tigawasa	-	-	-	-	15	24
10. Cempaga	-	-	-	-	10	18
11. Sidetapa	-	-	-	-	26	27
12. Tampekan	-	-	-	-	10	14
13. Banjar Tegeha	-	-	-	-	37	37
14. Banjar	3	9	-	-	98	163
15. Dencarik	2	6	-	-	47	60
16. Temukus	2	14	-	-	97	104
17. Kaliasem	3	6	-	-	64	67
Jumlah	12	39	-	-	595	756
2016	11	37	-	-	-	-
2015	11	37	-	-	-	-
2014	10	35	-	-	-	-
2013	10	37	-	-	-	-

Sumber : - Kepala Desa se-Kecamatan Banjar

TABEL 6.2 JUMLAH PERUSAHAAN INDUSTRI KECIL / KERAJINAN RUMAH TANGGA
MENURUT JENIS USAHA DAN JUMLAH TENAGA KERJA
DIRINCI PER DESA, 2017

Desa	Industri Kecil		Kerajinan Rumahtangga		Jumlah	
	Jumlah Usaha	Tenaga Kerja	Jumlah Usaha	Tenaga Kerja	Jumlah Usaha	Tenaga Kerja
(1)	(2)	(3)	(4)	(5)	(6)	(7)
1. Banyuatis
2. Gesing
3. Munduk
4. Gobleg
5. Kayuputih
6. Tirtasari
7. Banyuseri
8. Pedawa
9. Tigawasa
10. Cempaga
11. Sidetapa
12. Tampekan
13. Banjar Tegeha
14. Banjar
15. Dencarik
16. Temukus
17. Kaliasem
Jumlah
2016	2.672	4.503	-	-	3.195	5.317
2015	2.502	5.316	-	-	3.026	6.066
2014	2.444	5.205	-	-	2.914	5.892
2013	2.377	5.153	-	-	2.808	5.835

Sumber : - Kepala Desa se-Kecamatan Banjar

TABEL 6.3 JUMLAH USAHA, TENAGA KERJA DAN PRODUKSI GALIAN C YANG POTENSIAL MENURUT JENISNYA DIRINCI PER DESA, 2017

Desa	PASIR			KERIKIL		
	Jumlah Usaha	Tenaga Kerja	Produksi (m3)	Jumlah Usaha	Tenaga Kerja	Produksi (m3)
(1)	(2)	(3)	(4)	(5)	(6)	(7)
1. Banyuatis
2. Gesing
3. Munduk
4. Gobleg
5. Kayuputih
6. Tirtasari
7. Banyuseri
8. Pedawa
9. Tigawasa
10. Cempaga
11. Sidetapa
12. Tampekan
13. Banjar Tegeha
14. Banjar
15. Dencarik
16. Temukus
17. Kaliasem
Jumlah
2016	-	-	-	-	-	-
2015	1	2	100	-	-	-
2014	1	3	125	-	-	-
2013	1	3	150	-	-	-

Sumber : - Kepala Desa se-Kecamatan Banjar

Desa	BATU			TANAH LIAT		
	Jumlah Usaha	Tenaga Kerja	Produksi (m3)	Jumlah Usaha	Tenaga Kerja	Produksi (m3)
(1)	(2)	(3)	(4)	(5)	(6)	(7)
1. Banyuatis
2. Gesing
3. Munduk
4. Gobleg
5. Kayuputih
6. Tirtasari
7. Banyuseri
8. Pedawa
9. Tigawasa
10. Cempaga
11. Sidetapa
12. Tampekan
13. Banjar Tegeha
14. Banjar
15. Dencarik
16. Temukus
17. Kaliasem
Jumlah
2016	-	-	-	-	-	-
2015	2	4	875	-	-	-
2014	3	6	1.150	-	-	-
2013	3	6	1.002	-	-	-

Sumber : - Kepala Desa se-Kecamatan Banjar

TABEL 6.4 JUMLAH DUSUN YANG TELAH BERLISTRIK DAN JUMLAH PELANGGAN
DIRINCI PER DESA, 2017

Desa	JUMLAH DUSUN	JUMLAH DUSUN BERLISTRIK	JUMLAH PELANGGAN
(1)	(2)	(3)	(4)
1. Banyuatis	4	4	594
2. Gesing	4	4	555
3. Munduk	4	4	454
4. Gobleg	4	4	826
5. Kayuputih	6	6	655
6. Tirtasari	2	2	239
7. Banyuseri	2	2	103
8. Pedawa	6	6	379
9. Tigawasa	9	9	306
10. Cempaga	2	2	147
11. Sidetapa	3	3	235
12. Tampekan	2	2	130
13. Banjar Tegeha	3	3	506
14. Banjar	7	7	1.485
15. Dencarik	5	5	624
16. Temukus	4	4	982
17. Kaliasem	7	7	815
J u m l a h	74	74	9.035
2016	74	74	9.029
2015	74	74	8.974
2014	74	74	8.959
2013	73	73	8.923

Sumber : - Kepala Desa se-Kecamatan Banjar

TABEL 6.5 JUMLAH SUMUR POMPA TANGAN DALAM, DANGKAL, SUMUR GALI, SUMBER MATA AIR, PENDUDUK TERLAYANI DIRINCI PER DESA, 2017

Desa	SPT DALAM		SPT DANGKAL		SUMUR GALI		SUMBER MATA AIR	
	Buah	Penduduk Terlayani	Buah	Penduduk Terlayani	Buah	Penduduk Terlayani	Buah	Penduduk Terlayani
(1)	(2)	(3)	(4)	(5)	(6)	(7)	(8)	(9)
1. Banyuatis	-	-	-	-	-	-	2	8
2. Gesing	-	-	-	-	-	-	15	30
3. Munduk	-	-	-	-	-	-	6	20
4. Gobleg	-	-	-	-	-	-	4	20
5. Kayuputih	-	-	-	-	-	-	2	5
6. Tirtasari	-	-	-	-	-	-	2	8
7. Banyuseri	-	-	-	-	-	-	1	15
8. Pedawa	-	-	-	-	-	-	7	27
9. Tigawasa	-	-	-	-	-	-	7	45
10. Cempaga	-	-	-	-	-	-	5	17
11. Sidetapa	-	-	-	-	-	-	6	20
12. Tampekan	-	-	-	-	-	-	1	5
13. Banjar Tegeha	-	-	-	-	-	-	2	10
14. Banjar	5	35	2	35	75	270	4	30
15. Dencarik	26	70	3	65	60	306	5	8
16. Temukus	39	100	20	215	70	258	6	5
17. Kaliasem	87	120	30	375	85	265	3	10
Jumlah	157	525	64	690	278	1.075	78	283
2016	157	525	64	690	278	1.075	78	276
2015	157	525	64	690	290	1.099	78	276
2014	157	525	64	690	290	1.099	78	220
2013	157	518	64	687	290	1.088	77	168

Sumber : - Kepala Desa se-Kecamatan Banjar

TABEL 6.6 SAMBUNGAN RUMAH DAN HIDRAN UMUM PDAM,
DIRINCI PER DESA, 2017

Desa	Debit Sumber Air (lt/dt)	Kapasitas Produksi (lt/dt)	Sambungan Rumah	Hidran Umum	
			Penduduk Terlayani (orang)	Buah	Penduduk Terlayani (orang)
(1)	(2)	(3)	(5)	(6)	(7)
1. Banyuatis	-	-	-	-	-
2. Gesing	-	-	-	-	-
3. Munduk	-	-	-	-	-
4. Gobleg	-	-	-	-	-
5. Kayuputih	-	-	-	-	-
6. Tirtasari	-	-	-	-	-
7. Banyuseri	-	-	-	-	-
8. Pedawa	-	-	-	-	-
9. Tigawasa	-	-	-	-	-
10. Cempaga	-	-	-	-	-
11. Sidetapa	-	-	-	-	-
12. Tampekan	-	-	-	-	-
13. Banjar Tegeha	-	-	-	-	-
14. Banjar	-	-	585	9	300
15. Dencarik	20,00	19,20	176	3	218
16. Temukus	-	-	170	2	180
17. Kaliasem	-	-	75	1	132
Jumlah	20,00	192,00	1 006	15	830
2016	2,00	19,20	1 006	15	830
2015	20,00	19,20	1 006	15	830
2014	20,00	19,20	984	15	810
2013	20,00	19,20	977	15	800

Sumber : - Kepala Desa se-Kecamatan Banjar

Bab VII

Perdagangan



Tabel 7.1 JUMLAH PASAR DAN PERTOKOAN
DIRINCI PER DESA, 2017

Desa	Jenis Pasar				Jenis Pertokoan		
	Pasar Kab.	Pasar Desa	Tenten	Pasar Hewan	Toko	Kios	Warung
(1)	(2)	(3)	(4)	(5)	(6)	(7)	(8)
1. Banyuatis	-	1	-	-	10	5	17
2. Gesing	-	1	-	-	1	-	20
3. Munduk	-	1	-	-	5	12	35
4. Gobleg	-	1	-	-	5	-	55
5. Kayuputih	-	1	-	-	10	8	40
6. Tirtasari	-	-	-	-	-	5	15
7. Banyuseri	-	-	-	-	1	-	12
8. Pedawa	-	-	1	-	1	-	40
9. Tigawasa	-	1	-	-	-	-	50
10. Cempaga	-	1	-	-	-	-	32
11. Sidetapa	-	-	-	-	-	-	45
12. Tampekan	-	-	1	-	-	-	27
13. Banjar Tegeha	-	-	-	-	-	-	35
14. Banjar	1	-	1	-	20	15	115
15. Dencarik	-	1	-	-	8	-	57
16. Temukus	-	-	1	-	11	-	55
17. Kaliasem	-	-	-	-	15	-	90
Jumlah	1	8	5	-	87	45	740
2016	1	9	4	-	90	44	708
2015	1	9	5	-	75	30	679
2014	1	9	5	-	67	30	662
2013	1	9	5	-	68	30	-

Sumber : - Kepala Desa se-Kecamatan Banjar

Tabel 7.2 JUMLAH KIOS, LOS, DAN PEDAGANG YANG TERTAMPUNG
DIRINCI PER DESA, 2017

Desa	Kios Dalam Pasar		Los Dalam pasar	
	Jumlah Kios	Jumlah Pedagang	Jumlah Kios	Jumlah Pedagang
(1)	(2)	(3)	(4)	(5)
1. Banyuatis	10	10	1	30
2. Gesing	-	-	1	5
3. Munduk	12	12	1	25
4. Gobleg	8	8	1	20
5. Kayuputih	4	4	1	10
6. Tirtasari	-	-	-	-
7. Banyuseri	-	-	-	-
8. Pedawa	-	-	-	-
9. Tigawasa	4	4	1	15
10. Cempaga	4	4	1	12
11. Sidetapa	-	-	-	-
12. Tampekan	-	-	-	-
13. Banjar Tegeha	-	-	-	-
14. Banjar	50	50	1	75
15. Dencarik	8	8	1	15
16. Temukus	-	-	-	-
17. Kaliasem	-	-	-	-
Jumlah	100	100	9	207
2016	92	92	8	-
2015	87	87	11	-
2014	68	72	11	421
2013	72	72	11	397

Sumber : - Kepala Desa se-Kecamatan Banjar

Bab VIII

Perhubungan



TABEL 8.1.1 PANJANGNYA PRASARANA JALAN DAN JUMLAH JEMBATAN
DIRINCI MENURUT JENISNYA DAN DESA , 2017

Desa/Kelurahan	Jalan Kabupaten				
	Panjang Jalan (km)			Jembatan	
	Aspal	Krokol	Tanah	Batu/Beton	Batu/Besi
(1)	(2)	(3)	(4)	(5)	(6)
1. Banyuatis	2,80	-	-	-	9,00
2. Gesing	8,70	-	3,00	-	9,00
3. Munduk	16,70	-	-	-	8,00
4. Gobleg	6,20	-	2,00	-	12,00
5. Kayuputih	5,00	-	-	-	-
6. Tirtasari	2,60	-	-	-	12,00
7. Banyuseri	3,30	-	-	-	-
8. Pedawa	23,90	-	1,50	-	-
9. Tigawasa	11,40	-	4,00	-	8,00
10. Cempaga	9,00	-	-	-	-
11. Sidetapa	4,94	-	-	-	4,00
12. Tampekan	0,75	-	-	-	-
13. Banjar Tegeha	1,75	-	-	-	-
14. Banjar	9,09	-	3,00	-	12,00
15. Dencarik	3,95	-	-	-	10,00
16. Temukus	6,34	-	-	-	12,00
17. Kaliasem	5,50	-	1,00	-	6,00
J u m l a h	121,92	-	14,50	-	102,00
2016	121,92	-	14,50	-	102,00
2015	121,92	-	14,50	-	102,00
2014	121,92	-	14,50	-	102,00
2013	121,72	-	14,50	-	102,00

Sumber : - Kepala Desa se-Kecamatan Banjar

Desa/Kelurahan	Jalan Desa				
	Panjang Jalan (km)			Jembatan	
	Aspal	Krokol	Tanah	Batu/Beton	Batu/Besi
(1)	(2)	(3)	(4)	(5)	(6)
1. Banyuatis	-	-	-	4,00	-
2. Gesing	-	-	-	6,00	-
3. Munduk	-	-	-	-	12,00
4. Gobleg	-	-	-	5,00	-
5. Kayuputih	-	-	-	8,00	-
6. Tirtasari	-	-	-	6,00	-
7. Banyuseri	-	-	-	-	-
8. Pedawa	-	-	-	-	-
9. Tigawasa	-	-	-	6,00	-
10. Cempaga	-	-	-	-	-
11. Sidetapa	-	-	-	-	4,00
12. Tampekan	-	-	-	-	-
13. Banjar Tegeha	-	-	-	-	-
14. Banjar	-	-	-	33,00	-
15. Dencarik	-	-	-	-	6,00
16. Temukus	-	-	-	4,00	-
17. Kaliasem	-	-	-	11,00	-
J u m l a h	-	-	-	83,00	22,00
2016	-	-	-	83,00	22,00
2015	-	-	-	83,00	22,00
2014	-	-	-	83,00	22,00
2013	-	-	-	83,00	22,00

Sumber : - Kepala Desa se-Kecamatan Banjar

TABEL 8.1.2 KONDISI SARANA / PRASARANA JALAN NEGARA DAN JEMBATAN
DIRINCI PER DESA , 2017

Desa/Kelurahan	Jalan Kabupaten					
	Panjang Jalan (km)			Jembatan		
	Baik	Sedang	Rusak	Baik	Sedang	Rusak
	(1)	(2)	(3)	(4)	(5)	(6)
1. Banyuatis	-	-	-	-	-	-
2. Gesing	-	-	-	-	-	-
3. Munduk	-	-	-	-	-	-
4. Gobleg	-	-	-	-	-	-
5. Kayuputih	-	-	-	-	-	-
6. Tirtasari	-	-	-	-	-	-
7. Banyuseri	-	-	-	-	-	-
8. Pedawa	-	-	-	-	-	-
9. Tigawasa	-	-	-	-	-	-
10. Cempaga	-	-	-	-	-	-
11. Sidetapa	-	-	-	-	-	-
12. Tampekan	-	-	-	-	-	-
13. Banjar Tegeha	-	-	-	-	-	-
14. Banjar	0,50	-	-	8,00	-	-
15. Dencarik	0,50	-	-	-	-	-
16. Temukus	2,00	-	-	-	-	-
17. Kaliasem	2,00	-	-	-	-	-
Jumlah	5,00	-	-	8,00	-	-
2016	5,00	-	-	8,00	-	-
2015	5,00	-	-	8,00	-	-
2014	5,00	-	-	8,00	-	-
2013	5,00	-	-	8,00	-	-

Sumber : - Kepala Desa se-Kecamatan Banjar

TABEL 8.2.1 JUMLAH KENDARAAN BERMOTOR MENURUT JENISNYA
DIRINCI PER DESA , 2017

Desa/Kelurahan	Kendaraan Bermotor							
	Sepeda Motor	Ojek sepeda motor	Sedan	Bemo Beroda 4	Bus dan Minibus	Truk	Pick Up	Mobil Pnp Lainnya
(1)	(2)	(3)	(4)	(5)	(6)	(7)	(8)	(9)
1. Banyuatis	450	6	6	-	4	2	7	2
2. Gesing	300	6	4	-	-	2	2	1
3. Munduk	1.000	10	8	-	-	3	6	3
4. Gobleg	1.200	20	6	-	-	5	8	3
5. Kayuputih	1.300	12	4	-	2	-	4	-
6. Tirtasari	275	5	1	-	-	-	-	-
7. Banyuseri	400	7	1	-	3	-	1	1
8. Pedawa	1.375	7	2	-	3	3	1	1
9. Tigawasa	1.250	22	1	-	2	1	4	-
10. Cempaga	700	8	1	-	2	1	2	-
11. Sidetapa	1.400	12	2	-	2	1	6	-
12. Tampekan	225	5	-	-	-	-	2	-
13. Banjar Tegeha	500	8	2	-	-	-	2	-
14. Banjar	9.100	25	7	-	7	6	12	2
15. Dencarik	1.150	10	4	-	3	4	5	-
16. Temukus	1.700	15	9	-	8	6	12	1
17. Kaliasem	1.475	12	13	-	15	7	15	3
J u m l a h	18.300	190	71	-	54	41	79	18
2016	6.312	171	70	-	47	40	98	19
2015	6.141	243	70	-	59	40	97	19
2014	6.039	311	70	-	77	38	95	24
2013	5.761	325	64	-	81	36	97	27

Sumber : - Kepala Desa se-Kecamatan Banjar

TABEL 8.2.2 JUMLAH KENDARAAN TIDAK BERMOTOR MENURUT JENISNYA
DIRINCI PER DESA , 2017

Desa/Kelurahan	Kendaraan Tidak Bermotor				
	Grobak hewan	Delman/ Dokar	Becak	Sepeda	Lainnya
(1)	(2)	(3)	(4)	(5)	(6)
1. Banyuatis	-	-	-	35	-
2. Gesing	-	-	-	10	-
3. Munduk	-	-	-	20	-
4. Gobleg	-	-	-	30	-
5. Kayuputih	-	-	-	25	-
6. Tirtasari	-	-	-	15	-
7. Banyuseri	-	-	-	10	-
8. Pedawa	-	-	-	15	-
9. Tigawasa	-	-	-	10	-
10. Cempaga	-	-	-	16	-
11. Sidetapa	-	-	-	15	-
12. Tampekan	-	-	-	17	-
13. Banjar Tegeha	-	-	-	40	-
14. Banjar	-	-	-	120	-
15. Dencarik	-	-	-	60	-
16. Temukus	-	1	-	65	-
17. Kaliasem	-	-	-	130	-
Jumlah	-	1	-	633	-
2016	-	1	-	650	-
2015	-	1	-	650	-
2014	-	-	-	637	-
2013	-	1	-	560	-

Sumber : - Kepala Desa se-Kecamatan Banjar

TABEL 8.3.1 JUMLAH HOTEL BERBINTANG, HOTEL NON BINTANG, PONDOK WISATA,
DAN JUMLAH TENAGA KERJA DIRINCI PER DESA
DIRINCI PER DESA, 2017

Desa/Kelurahan	Hotel Berbintang		Hotel Non Bintang		Pondok Wisata		Pondok Wisata	
	Jumlah	Tenaga Kerja	Jumlah	Tenaga Kerja	Jumlah	Tenaga Kerja	Jumlah	Tenaga Kerja
(1)	(2)	(3)	(4)	(5)	(6)	(7)	(8)	(9)
1. Banyuatis	-	-	1	12	-	-	1	12
2. Gesing	-	-	-	-	1	6	1	6
3. Munduk	-	-	2	65	34	136	36	201
4. Gobleg	-	-	1	30	-	-	1	30
5. Kayuputih	-	-	1	18	8	24	9	18
6. Tirtasari	-	-	-	-	-	-	-	-
7. Banyuseri	-	-	-	-	-	-	-	-
8. Pedawa	-	-	-	-	-	-	-	-
9. Tigawasa	-	-	-	-	-	-	-	-
10. Cempaga	-	-	-	-	5	40	5	40
11. Sidetapa	-	-	-	-	-	-	-	-
12. Tampekan	-	-	-	-	-	-	-	-
13. Banjar Tegeha	-	-	-	-	-	-	-	-
14. Banjar	-	-	1	3	1	2	2	5
15. Dencarik	-	-	-	-	25	100	25	100
16. Temukus	-	-	2	16	20	80	22	96
17. Kaliasem	1	41	16	248	-	-	17	281
Jumlah	1	41	24	384	86	388	117	813
2016	1	42	16	395	52	228	68	648
2015	1	40	15	350	48	184	66	574
2014	1	38	15	343	46	172	62	553
2013	1	36	14	318	46	167	60	521

Sumber : - Kepala Desa se-Kecamatan Banjar

TABEL 8.3.2 JUMLAH KUNJUNGAN WISATAWAN
DIRINCI PER DESA , 2017

Desa/Kelurahan	Wisatawan	
	Domestik	Mancanegara
(1)	(2)	(3)
1. Banyuatis	12	345
2. Gesing	5	275
3. Munduk	515	20 300
4. Gobleg	30	720
5. Kayuputih	4	630
6. Tirtasari	-	-
7. Banyuseri	-	-
8. Pedawa	-	-
9. Tigawasa	-	-
10. Cempaga	10	540
11. Sidetapa	-	-
12. Tampekan	-	-
13. Banjar Tegeha	-	-
14. Banjar	-	-
15. Dencarik	30	96
16. Temukus	1 880	325
17. Kaliasem	16 200	4 250
J u m l a h	18 671	42 600
2015	19 134	69 981
2014	16 816	49 450
2013	11 403	43 560
2012	10 715	35 880

Sumber : - Kepala Desa se-Kecamatan Banjar

Bab IX

Lembaga Perbankan dan Koperasi



TABEL 9.1.1 JUMLAH LEMBAGA PERBANKAN DAN JUMLAH TENAGA KERJA
DIRINCI PER DESA , 2017

Desa/Kelurahan	Bank Pemerintah		Bank Umum		BPR/ Bank Desa	
	Jumlah	Tenaga Kerja	Jumlah	Tenaga Kerja	Jumlah	Tenaga Kerja
(1)	(2)	(3)	(4)	(5)	(6)	(7)
1. Banyuatis	2	14	1	11	-	-
2. Gesing	-	-	-	-	-	-
3. Munduk	-	-	-	-	-	-
4. Gobleg	-	-	-	-	-	-
5. Kayuputih	-	-	-	-	-	-
6. Tirtasari	-	-	-	-	-	-
7. Banyuseri	-	-	-	-	-	-
8. Pedawa	-	-	-	-	-	-
9. Tigawasa	-	-	-	-	-	-
10. Cempaga	-	-	-	-	-	-
11. Sidetapa	-	-	-	-	-	-
12. Tampekan	-	-	-	-	-	-
13. Banjar Tegeha	-	-	-	-	-	-
14. Banjar	1	12	-	-	-	-
15. Dencarik	-	-	-	-	-	-
16. Temukus	-	-	-	-	-	-
17. Kaliasem	-	-	-	-	-	-
Jumlah	3	26	1	11	-	-
2016	3	27	1	10	-	-
2015	3	24	1	10	-	-
2014	3	24	1	10	-	-
2013	3	24	1	10	-	-

Sumber : - Kepala Desa se-Kecamatan Banjar

LANJUTAN TABEL 9.1.1

Desa/Kelurahan	Bank Pasar		Pegadaian		LPD		Asuransi	
	Jumlah	Tenaga Kerja	Jumlah	Tenaga Kerja	Jumlah	Tenaga Kerja	Jumlah	Tenaga Kerja
(1)	(2)	(3)	(4)	(5)	(6)	(7)	(8)	(9)
1. Banyuatis	-	-	-	-	1	4	-	-
2. Gesing	-	-	-	-	1	4	-	-
3. Munduk	-	-	-	-	1	3	-	-
4. Gobleg	-	-	-	-	1	3	-	-
5. Kayuputih	-	-	-	-	1	3	-	-
6. Tirtasari	-	-	-	-	1	4	-	-
7. Banyuseri	-	-	-	-	1	3	-	-
8. Pedawa	-	-	-	-	1	3	-	-
9. Tigawasa	-	-	-	-	1	3	-	-
10. Cempaga	-	-	-	-	1	3	-	-
11. Sidetapa	-	-	-	-	1	3	-	-
12. Tampekan	-	-	-	-	1	3	-	-
13. Banjar Tegeha	-	-	-	-	1	2	-	-
14. Banjar	-	-	-	-	1	5	-	-
15. Dencarik	-	-	-	-	1	4	-	-
16. Temukus	-	-	-	-	1	4	-	-
17. Kaliasem	-	-	-	-	1	4	-	-
Jumlah	-	-	-	-	17	59	-	-
2016	-	-	-	-	17	59	-	-
2015	-	-	-	-	17	59	-	-
2014	-	-	1	2	17	59	-	-
2013	-	-	1	2	17	59	-	-

Sumber : - Kepala Desa se-Kecamatan Banjar

TABEL 9.2.1 JUMLAH KOPERASI NON KUD, JUMLAH ANGGOTA DAN JENIS USAHANYA
DIRINCI PER DESA , 2017

Desa/Kelurahan	Jumlah Koperasi Non KUD	Jumlah anggota	Jenis Usaha			
			Pertanian	Perikanan	Peternakan	Kerajinan
(1)	(2)	(3)	(4)	(5)	(6)	(7)
1. Banyuatis	1	140	-	-	-	-
2. Gesing	-	-	-	-	-	-
3. Munduk	1	425	-	-	-	-
4. Gobleg	3	375	-	-	-	-
5. Kayuputih	2	230	-	-	-	-
6. Tirtasari	-	-	-	-	-	-
7. Banyuseri	-	-	-	-	-	-
8. Pedawa	-	-	-	-	-	-
9. Tigawasa	-	-	-	-	-	-
10. Cempaga	2	215	-	-	-	-
11. Sidetapa	-	-	-	-	-	-
12. Tampekan	-	-	-	-	-	-
13. Banjar Tegeha	1	158	-	-	-	-
14. Banjar	2	575	-	-	-	-
15. Dencarik	1	180	-	-	-	-
16. Temukus	1	215	-	-	-	-
17. Kaliasem	-	-	-	-	-	-
Jumlah	14	2 513	-	-	-	-
2016	14	2 418	-	-	-	-
2015	14	2 691	1	-	-	-
2014	14	2 587	1	-	-	-
2013	14	2 567	1	-	-	-

Sumber : - Kepala Desa se-Kecamatan Banjar

LANJUTAN TABEL 9.2.1

Desa/Kelurahan	Jenis Usaha			
	Serba Usaha	Simpan Pinjam	Fungsional	Lainnya
(1)	(4)	(5)	(6)	(7)
1. Banyuatis	-	1	-	-
2. Gesing	-	-	-	-
3. Munduk	-	1	-	-
4. Gobleg	1	1	-	-
5. Kayuputih	-	2	-	-
6. Tirtasari	-	1	-	-
7. Banyuseri	-	-	-	-
8. Pedawa	-	-	-	-
9. Tigawasa	-	-	-	-
10. Cempaga	-	2	-	-
11. Sidetapa	-	-	-	-
12. Tampekan	-	-	-	-
13. Banjar Tegeha	-	1	-	-
14. Banjar	1	1	-	-
15. Dencarik	1	-	-	-
16. Temukus	-	1	-	-
17. Kaliasem	-	-	-	-
Jumlah	3	11	-	-
2016	3	11	-	-
2015	3	11	-	-
2014	3	10	-	-
2013	3	10	-	-

Sumber : - Kepala Desa se-Kecamatan Banjar

Bab X

Kegiatan Sosial Lainnya



TABEL 10.1 JUMLAH ANGGOTA PRAMUKA DIRINCI MENURUT
TINGKATANNYA DAN DESA, 2017

Desa/Kelurahan	Jumlah Anggota Kwarcam	Jumlah Gugus Depan		
		Siaga	Penggalang	Penegak
(1)	(2)	(3)	(4)	(5)
1. Banyuatis	5	-	-	45
2. Gesing	-	-	-	-
3. Munduk	-	-	-	-
4. Gobleg	-	-	-	-
5. Kayuputih	-	-	715	-
6. Tirtasari	-	-	-	-
7. Banyuseri	-	-	-	-
8. Pedawa	-	-	-	-
9. Tigawasa	-	-	-	-
10. Cempaga	-	-	100	-
11. Sidetapa	-	-	-	-
12. Tampekan	-	-	-	-
13. Banjar Tegeha	-	-	-	-
14. Banjar	10	-	925	-
15. Dencarik	-	-	-	-
16. Temukus	6	-	946	25
17. Kaliasem	-	-	-	-
Jumlah	21	-	2.776	70
2016	21	-	2.776	70
2015	21	-	2.776	70
2014	21	-	2.776	70
2013	21	-	2.776	70

Sumber : - Kepala Desa se-Kecamatan Banjar

TABEL 10.2 JUMLAH KARANG TARUNA DAN ANGGOTA
DIRINCI PER DESA, 2017

Desa/Kelurahan	Jumlah Karang Taruna	Jumlah Anggota (Umur 15-40 Th)
(1)	(2)	(3)
1. Banyuatis	1	120
2. Gesing	1	125
3. Munduk	1	158
4. Gobleg	1	170
5. Kayuputih	1	145
6. Tirtasari	1	60
7. Banyuseri	1	65
8. Pedawa	1	150
9. Tigawasa	1	195
10. Cempaga	1	100
11. Sidetapa	1	190
12. Tampekan	1	65
13. Banjar Tegeha	1	100
14. Banjar	1	340
15. Dencarik	1	185
16. Temukus	1	200
17. Kaliasem	1	260
Jumlah	17	2.628
2016	17	2.540
2015	17	2.534
2014	17	2.450
2013	17	2.383

Sumber : - Kepala Desa se-Kecamatan Banjar

TABEL 10.3 JUMLAH SARANA DAN PRASARANA OLAH RAGA
DIRINCI PER DESA, 2017

Desa/Kelurahan	Sarana Olah Raga						
	Sepak Bola	Tenis	Tenis Meja	Basket	Bulu Tangkis	Volley	Lainnya
(1)	(2)	(3)	(4)	(5)	(6)	(7)	(8)
1. Banyuatis	-	-	1	1	1	1	-
2. Gesing	-	-	1	-	1	1	-
3. Munduk	-	-	1	-	1	1	-
4. Gobleg	-	-	1	-	1	1	-
5. Kayuputih	-	-	1	1	1	1	-
6. Tirtasari	-	-	1	-	-	-	-
7. Banyuseri	-	-	1	-	-	1	-
8. Pedawa	-	-	1	-	-	1	-
9. Tigawasa	-	-	1	-	-	1	-
10. Cempaga	-	-	1	-	-	1	-
11. Sidetapa	-	-	1	-	-	1	-
12. Tampekan	-	-	1	-	1	-	-
13. Banjar Tegeha	-	-	1	-	-	-	-
14. Banjar	1	-	1	-	1	1	-
15. Dencarik	-	-	1	-	1	2	-
16. Temukus	-	-	-	-	-	1	-
17. Kaliasem	1	-	1	-	-	1	-
Jumlah	2		17	2	8	15	-
2016	2	-	17	2	7	15	-
2015	2	-	17	2	7	18	-
2014	2	-	17	2	9	19	-
2013	2	-	17	2	9	19	-

Sumber : - Kepala Desa se-Kecamatan Banjar

TABEL 10.4 JUMLAH RUMAH TINGGAL DAN TYPE BANGUNAN
DIRINCI PER DESA, 2017

Desa/Kelurahan	Jumlah Rumah Tinggal	Type Bangunan		
		Permanen	Semi Permanen	Sederhana
(1)	(2)	(3)	(4)	(5)
1. Banyuatis	1.155	425	610	120
2. Gesing	1.424	360	364	700
3. Munduk	2.053	615	773	665
4. Gobleg	2.102	425	942	725
5. Kayuputih	1.480	550	575	355
6. Tirtasari	480	185	170	125
7. Banyuseri	593	118	343	132
8. Pedawa	1.836	410	626	800
9. Tigawasa	1.442	305	467	670
10. Cempaga	975	240	295	440
11. Sidetapa	2.119	408	816	895
12. Tampekan	335	80	211	44
13. Banjar Tegeha	962	387	425	150
14. Banjar	4.005	1.600	1.765	640
15. Dencarik	1.527	425	667	425
16. Temukus	2.308	810	853	645
17. Kaliasem	2.410	890	830	690
Jumlah	27.206	9.253	9.732	8.221
2016	27.179	8.040	10.747	8.394
2015	27.177	8.040	10.743	8.394
2014	24.662	7.720	10.071	6.909
2013	24.603	7.663	10.052	6.867

Sumber : - Kepala Desa se-Kecamatan Banjar

TABEL 10.5 JUMLAH SARANA KOMUNIKASI
DIRINCI PER DESA, 2017

Desa/Kelurahan	Pos Keliling	Telepon		Kantor Pos/Pos Pembantu	Kantor Telepon	Kantor Telegram	Wartel
		Umum	Bukan Umum				
(1)	(2)	(3)	(4)	(5)	(6)	(7)	(8)
1. Banyuatis	-	-	4	-	-	-	-
2. Gesing	-	-	-	-	-	-	-
3. Munduk	-	-	8	-	-	-	-
4. Gobleg	-	-	-	-	-	-	-
5. Kayuputih	-	-	2	-	-	-	-
6. Tirtasari	-	-	-	-	-	-	-
7. Banyuseri	-	-	-	-	-	-	-
8. Pedawa	-	-	-	-	-	-	-
9. Tigawasa	-	-	-	-	-	-	-
10. Cempaga	-	-	-	-	-	-	-
11. Sidetapa	-	-	-	-	-	-	-
12. Tampekan	-	-	-	-	-	-	-
13. Banjar Tegeha	-	-	-	-	-	-	-
14. Banjar	-	-	3	-	-	-	-
15. Dencarik	-	-	2	-	-	-	-
16. Temukus	-	-	33	-	-	-	-
17. Kaliasem	1	-	50	1	-	-	-
Jumlah	1	-	104	1	-	-	-
2016	1	-	109	1	-	-	-
2015	1	-	109	1	-	-	-
2014	1	-	118	1	-	-	1
2013	1	-	142	1	-	-	1

Sumber : - Kepala Desa se-Kecamatan Banjar

TABEL 10.6 JUMLAH TV, RADIO, PELANGGAN KORAN DAN MAJALAH
DIRINCI PER DESA, 2017

Desa/Kelurahan	Banyaknya		Pelanggan	
	Radio	Televisi	Koran	Majalah
(1)	(4)	(5)	(6)	(7)
1. Banyuatis	75	602	-	-
2. Gesing	150	400	-	-
3. Munduk	300	678	-	-
4. Gobleg	350	616	-	-
5. Kayuputih	200	723	-	-
6. Tirtasari	65	250	-	-
7. Banyuseri	76	245	-	-
8. Pedawa	78	450	-	-
9. Tigawasa	220	502	-	-
10. Cempaga	270	370	-	-
11. Sidetapa	145	628	-	-
12. Tampekan	30	190	-	-
13. Banjar Tegeha	53	585	-	-
14. Banjar	200	1.530	-	-
15. Dencarik	90	690	-	-
16. Temukus	125	927	-	-
17. Kaliasem	175	1.064	-	-
Jumlah	2.602	10.430	-	-
2016	2.751	10.405	-	-
2015	2.912	8.410	-	-
2014	3.157	8.384	-	-
2013	3.186	8.347	-	-

Sumber : - Kepala Desa se-Kecamatan Banjar

DATA

MENCERDASKAN BANGSA



**BADAN PUSAT STATISTIK
KABUPATEN BULELENG**

Jl. Dewi Sartika No 19 Singaraja, Buleleng - Bali
Telp: (0362)22145, Fax: (0362)29747

Homepage: <http://bulelengkab.bps.go.id>, Email: bps5108@bps.go.id

ISSN 2477-7013



9 772477 701001